



SECRETARÍA DE  
GOBIERNO

Bogotá, D.C.  
170

Secretario (e)  
ELIAS APONTE BUSTAMANTE  
Concejo de Bogotá, D.C.  
[secretariageneral@concejobogota.gov.co](mailto:secretariageneral@concejobogota.gov.co)  
Calle 36 No. 28A – 41  
Bogotá D.C.

Asunto: Respuesta a la Proposición No. 433 de 2026  
Referencia: Radicado No. 20264211619812

Respetado Secretario:

En atención a la Proposición No. 433 de 2026, radicada en este despacho el 11 de mayo del presente año, suscrita por el concejal José del Carmen Cuesta y demás integrantes de la bancada del Movimiento Político Pacto Histórico, relacionada con el tema: "*Desarrollo Económico*".

Sobre el particular, dentro del marco de las competencias y funciones que corresponden a esta Secretaría y en cumplimiento a los términos concedidos en la aceptación de la prórroga a través del radicado No. 2026EE7146, remito la respuesta al cuestionario asignado a la Secretaría Distrital de Gobierno, suministrada por la Subsecretaría de Gestión Local y la Dirección para la Gestión del Desarrollo Local, según comunicación con radicado No. 20262000184723 (anexo).

Cordialmente,

**GUSTAVO QUINTERO ARDILA**  
Secretario Distrital de Gobierno  
[gustavo.quintero@gobiernobogota.gov.co](mailto:gustavo.quintero@gobiernobogota.gov.co)

Anexo: Cuatro (treinta y tres folios en formato \*pdf y un documento en formato \*xlsx).

Proyectó: Hamilton Hernán Liz Pito – Contratista DRI  
Revisó: Viviana Turriago Mejía – Profesional DRP  
Evita del Pilar Ospina Marín – Contratista DRP

Aprobó: Carlos Alberto Aparicio Patiño – Director de Relaciones Políticas.

Edificio Liévano  
Calle 11 No. 8 -17  
Código Postal: 111711  
Tel. 3387000 - 3820660  
Información Línea 195  
[www.gobiernobogota.gov.co](http://www.gobiernobogota.gov.co)

GDI-GPD-F032  
Versión: 07  
Vigencia: 24 de enero de 2024  
Caso HOLA: 12936



Al contestar por favor cite estos datos:  
Radicado No. 20261700286111  
Fecha: 20-05-2026  
**\*20261700286111\***

Página 1 de 1

Datos Notificación

Nombres/Apellidos: \_\_\_\_\_

No Identificación: \_\_\_\_\_

Fecha y Hora: \_\_\_\_\_

Nota: Los datos de este apartado solo serán diligenciados por la persona quien recibe este documento al momento de la notificación.

CONCEJO DE BOGOTÁ 21-05-2026 05:22:10

2026ER11274 O 1 Fol:1 Anex:0

ORIGEN: % SECRETARIA DISTRITAL DE GOBIERNO/#GUSTAVO QUINTERC

DESTINO: SECRETARIA GENERAL/APONTE BUSTAMANTE ELIAS

ASUNTO: PROPOSICION 433 DE 2026

OBS: RESPUESTA

evidencia empírica como a las condiciones reales de funcionamiento territorial y la articulación institucional.

A través de la citada Resolución Conjunta 001 de 2025, se informa que el proceso de verificación, categorización y definición de las Zonas Focalizadas de Expendio y Consumo Extendido habilitadas para operar hasta las 5:00 a.m., se estructuró en dos fases, a saber: i) Fase 1 de inventario de zonas potenciales y; ii) Fase 2 de identificación de zonas focalizadas, en la cual se evaluaron criterios técnicos y de riesgo, con el fin de garantizar la conformidad legal y la minimización del riesgo asociado a la extensión horaria, cuyo detalle se encuentra descrito en el Anexo *"Metodología para la definición de zonas focalizadas de expendio y Consumo Extendido en Bogotá"*, el cual se aporta al presente documento.

El anexo antes citado presenta la metodología diseñada para dar cumplimiento al artículo 98 del Decreto Distrital 644 de 2025, que establece la definición de las Zonas Focalizadas de Expendio y Consumo Extendido, el cual aplica exclusivamente en zonas con actividad nocturna que realicen actividades a partir del Registro Mercantil 2025 de la Cámara de Comercio de Bogotá, seleccionando únicamente establecimientos cuyo objeto principal corresponde a bares, discotecas y similares, excluyendo de manera explícita a otros tipos de establecimientos como cigarrerías, tiendas de barrio, billares, tejos o boliranas, los cuales no forman parte del alcance del horario extendido.

Atendiendo a las fases y a la metodología, específicamente sobre los criterios aplicables para la definición de las zonas focalizadas, el Decreto incorporó el Índice de Seguridad, Convivencia y Orden Urbano (ISCOU) como herramienta técnica de evaluación y seguimiento, que permite medir de forma integral la conflictividad de cada zona de rumba, combinando dimensiones de seguridad ciudadana, convivencia y orden urbano, para lo cual se tuvieron en cuenta los siguientes criterios:

#### **Criterios técnicos**

- a) Uso del suelo: la delimitación debe respetar el ordenamiento territorial (POT) y considerarse la compatibilidad del uso del suelo con actividades de expendio y entretenimiento; únicamente se analizarán áreas cuya clasificación urbanística lo permita.
- b) Concentración mínima de establecimientos: el ISCOU se aplica a zonas que presenten, como umbral, mínimo diez (10) establecimientos de expendio y consumo localizados en un perímetro de setenta y cinco (75) metros entre sí. Éste constituye un criterio técnico de inclusión para la aplicación del régimen diferenciado.
- c) Capacidad institucional y operativa: se valoró la posibilidad real de ejercitar control y vigilancia (recursos humanos y logísticos) en la zona para asegurar el cumplimiento del régimen horario y las medidas de mitigación asociadas.

#### **Criterios sociales (de convivencia y orden público)**

- a) Dimensión de convivencia del ISCOU: el Decreto incorpora indicadores relativos a comportamientos contrarios a la convivencia, por ejemplo, registros de riñas y consumo problemático de sustancias psicoactivas, que sirven para determinar la aptitud social de un sector para operar con horario extendido.

b) Impacto sobre la comunidad residente y dinámica territorial: se evalúan las dinámicas de mezcla de usos (residencial vs. comercial), flujos poblacionales y potenciales afectaciones a la convivencia vecinal, priorizando sectores con vocación comercial nocturna y menor riesgo de afectación a la vida cotidiana de los residentes.

c) Protección de población sensible: el Decreto reitera prohibición de consumo en espacio público en un radio de doscientos (200) metros alrededor de centros educativos, como limitación de carácter social y de protección de menores.

### **Criterios de seguridad**

a) Dimensión de seguridad del ISCOU: el índice incorpora indicadores que afectan la vida y el patrimonio, registros por homicidios dolosos, hurto a personas, violencia sexual, porte de armas y dichos indicadores son determinantes para aceptar o descartar la habilitación de una zona como focalizada.

b) Historial de incidentes y antecedentes de intervención: se ponderaron antecedentes delictivos y de alteraciones al orden público; zonas con riesgos elevados o con imposibilidad de control efectivo pueden ser excluidas o sujetas a condiciones.

c) Articulación con la Policía y entes de control: la factibilidad de presencia policial y de mecanismos de respuesta inmediata fue factor para la delimitación, buscando asegurar mitigación de riesgos asociados al horario extendido.

### **39. ¿Qué presupuesto específico se ha asignado en el último año a programas dirigidos a mujeres y qué porcentaje representa dentro del total de la Secretaría?**

En respuesta al anterior numeral, es pertinente aclarar en relación con los conceptos de gasto y líneas de inversión, que el Consejo Distrital de Política Económica y Fiscal - (CONFIS), como instancia rectora de la Política Fiscal y coordinador del Sistema Presupuestal de la Administración Distrital de Bogotá, establece el estatuto de Presupuesto de Bogotá -Decreto 714 de 1996, que define los lineamientos de la política fiscal para las líneas de inversión local y los presupuestos participativos.

En concordancia con lo anterior, la Circular Confis 04 de 2024, definió las líneas de inversión local 2025- 2028 y los respectivos conceptos de gasto del actual Plan de Desarrollo Local, para las vigencias 2025 y 2026 el Sector Mujeres tiene establecida la línea de inversión “Cero tolerancia a las violencias contra las mujeres” y “Cuidado de la vida”.

Bajo el anterior contexto, se remite la información correspondiente a los recursos destinados por los veinte (20) Fondos de Desarrollo Local (FDL) a la inversión orientada a mujeres, específicamente en torno a las metas asociadas a: i) vincular personas en acciones para la prevención del feminicidio y las violencias contra las mujeres; ii) vincular mujeres cuidadoras a estrategias de cuidado; y iii) vincular mujeres para el ejercicio de derechos y el fortalecimiento de su autonomía económica, que se consolida en archivo Excel denominado **Anexo 1. Presupuesto programas dirigidos a mujeres FDL 2025 - 2026.**

Este reporte contiene la información presupuestal reportada por los Fondos de Desarrollo Local y publicada oficialmente en los sistemas de información SEGPLAN de la Secretaría Distrital de Planeación y BogData de la Secretaría Distrital de Hacienda.

**40. ¿Cómo se garantiza el acceso equitativo a los programas para mujeres en zonas rurales o periféricas de Bogotá, donde existen mayores barreras de acceso?**

Respecto al citado numeral, las Alcaldías Locales en la puesta en marcha de las estrategias locales garantizan el acceso equitativo a los programas dirigidos a mujeres en zonas rurales y periféricas mediante una gestión territorial articulada que acerca la oferta institucional directamente a las comunidades con mayores barreras de acceso a través de estrategias de descentralización, jornadas móviles, recorridos comunitarios y espacios de atención en territorio, mediante los cuales, se busca reducir las dificultades asociadas al transporte, la distancia, la falta de información y las cargas de cuidado que afectan especialmente a las mujeres rurales y campesinas.

Asimismo, las Alcaldías Locales cumplen un papel clave en la identificación de necesidades específicas de cada sector, priorizando acciones con enfoque diferencial y territorial que respondan a las realidades sociales, económicas y culturales de las mujeres en cada localidad.

Esta gestión también fortalece la participación comunitaria mediante mesas locales, encuentros ciudadanos y espacios de diálogo que permiten a las mujeres incidir en la construcción y seguimiento de programas y proyectos. De esta manera, la articulación territorial liderada desde las Alcaldías Locales contribuye a garantizar una atención más cercana, inclusiva y efectiva, promoviendo el ejercicio pleno de derechos y una mayor equidad en el acceso a las oportunidades institucionales.

De acuerdo con la información consolidada en el **Anexo 1. Presupuesto programas dirigidos a mujeres FDL 2025 - 2026**, la oferta institucional vigente de los Fondos de Desarrollo Local incluye iniciativas orientadas a la prevención del feminicidio y las violencias contra las mujeres, el fortalecimiento de la autonomía económica, la vinculación de mujeres cuidadoras a estrategias de cuidado, la promoción del ejercicio de derechos, el acceso a procesos de formación, participación, salud, cultura, deporte, recreación y atención a población vulnerable.

Ahora, específicamente sobre la mujer en la ruralidad, se encuentran acciones en los programas de:

- Santa Fe: “Programa Santa FE cuida a su gente” enfocado en el fortaleciendo las rutas para la prevención de vulneraciones de los derechos humanos de las mujeres” y “Mujeres de Santa Fe, Tejiendo futuro”.
- Chapinero: “Programa cambia tu vida” programa que busca la prevención de violencias y promoción de la autonomía de la mujer”.
- Kennedy: Programa “Kennedy Mujeres sin Barreras”, y Programa “Igualdad de oportunidades para la inclusión social, productiva y política”.
- Engativá: Programa “Resistencias femeninas, transformando familias”.



- Puente Aranda: Programa “Mujeres de Puente Aranda Construyendo Juntas”, “Mujeres unidas por una historia sin violencias”, “Más mujeres viven una vida libre de violencias, se sienten seguras y acceden con confianza al sistema de justicia”.
- Rafael Uribe Uribe: Programa “Bogotá cuida a su gente”.
- Sumapaz: Programa “Por una vida libre de violencias para las mujeres de Sumapaz” y “Bienestar para las Mujeres de Sumapaz”.

Este enfoque reconoce que las mujeres rurales y periféricas enfrentan condiciones diferenciadas frente a las habitantes de zonas urbanas centrales, razón por la cual las políticas públicas incorporan acciones específicas orientadas a fortalecer su autonomía económica, garantizar el acceso a derechos, prevenir violencias, promover estrategias de cuidado y fortalecer capacidades individuales y colectivas.

En el caso de Sumapaz, cuyos programas son dirigidos en un 100% a la población rural, por ejemplo, se desarrollan acciones dirigidas a mujeres intergeneracionales sumapaceñas, para lo que se incluye la vinculación de mujeres para el ejercicio de derechos y el fortalecimiento de su autonomía económica, mujeres cuidadoras a estrategias de cuidado y personas en procesos para la prevención de violencias en el contexto familiar y/o violencia sexual. Este enfoque también promueve la participación activa de las mujeres en los procesos de planeación y seguimiento de las iniciativas locales.

De manera complementaria, se han fortalecido los espacios de participación comunitaria, como los Consejos Locales de Mujeres y las instancias locales de mujer y género, que permiten que las mujeres de los territorios incidan directamente en las decisiones públicas, prioricen necesidades y hagan seguimiento a la ejecución de programas con enfoque de género. De acuerdo con la información reportada, varias iniciativas contemplan canales presenciales, virtuales, redes de comunicación de las Alcaldías Locales, correos institucionales, grupos focales, encuentros comunitarios, formularios de registro, llamadas telefónicas y articulación con instancias como COLMYEG, organizaciones comunitarias, instituciones educativas, Juntas de Acción Comunal y entidades distritales competentes.

Cordialmente,

**GARZON TORRES** Firmado digitalmente por  
**EDUARDO** GARZON TORRES  
**ANDRES** EDUARDO ANDRES  
Fecha: 2026.05.20 13:08:00  
-05'00'

**EDUARDO ANDRÉS GARZÓN TORRES**  
Subsecretario de Gestión Local



**DIANA ALEJANDRA PARADA PRIETO**  
Directora para la Gestión del Desarrollo Local

Anexo 1. Presupuesto programas dirigidos a mujeres FDI. 2025 - 2026

Anexo 2. Metodología para la definición de zonas focalizadas de expendio y Consumo Extendido en Bogotá.

Anexo 3. Resolución Conjunta 001 de 2025

Elaboró: Paula Crisanchó García - DGDL

Revisó: Diana León Guerrero - DGDL

Diana Lorena Gómez Pérez -SGL

Aprobó: Giselle Camargo - SGL  
Andrés Cárdenas Villamil

# **Metodología para la definición de Zonas Focalizadas de Expendio y Consumo Extendido en Bogotá.**

---

## Índice

<b>1. Introducción.....</b>	<b>3</b>
<b>2. Metodología .....</b>	<b>4</b>
<i>Fase 1. Inventarios de Zonas Potenciales para Extensión horaria .....</i>	<i>4</i>
2.1 <i>Identificación inicial (Criterio 10/75).....</i>	<i>4</i>
2.2 <i>Validaciones intersectoriales.....</i>	<i>6</i>
2.3 <i>Criterios urbanísticos estructurales de exclusión.....</i>	<i>8</i>
2.4 <i>Inventario de 27 zonas de rumba con potencial para extensión horaria.....</i>	<i>10</i>
<i>Fase 2. Definición de Zonas Focalizadas de Expendio y Consumo Extendido .....</i>	<i>11</i>
2.5 <i>Resultado final de Zonas Focalizadas de Consumo y Expendio Extendido.....</i>	<i>18</i>
2.6 <i>Evaluación y monitoreo.....</i>	<i>20</i>
<b>3. Anexos .....</b>	<b>21</b>
Anexo 1. Consolidado de aportes de las Alcaldías Locales en el marco de la implementación del Decreto Distrital 293 de 2025.....	21
Anexo 2. Criterios de alerta para la toma de decisiones.....	31
<b>4. Bibliografía .....</b>	<b>35</b>

# 1. Introducción

Este documento presenta la metodología diseñada para dar cumplimiento al artículo 98 del **Decreto** Distrital 644 de 2025, que establece la definición de las Zonas Focalizadas de Expendio y Consumo Extendido. Dicho marco aplica exclusivamente en zonas con actividad nocturna que realicen actividades a partir del Registro Mercantil 2025 de la Cámara de Comercio de Bogotá, seleccionando únicamente establecimientos cuyo objeto principal corresponde a bares, discotecas y similares. Discotecas y similares, excluyendo de manera explícita a otros tipos de establecimientos como cigarrerías, tiendas de barrio, billares, tejos o bolirranas, los cuales no forman parte del alcance del horario extendido.

La definición de estas zonas fue el resultado de un **proceso técnico, participativo y multisectorial**, que integró la experiencia de las Secretarías de Gobierno, Seguridad, Planeación, Salud, Desarrollo Económico, Cultura, Movilidad y Ambiente, mediante **mesas de trabajo interinstitucionales, discusiones técnicas y ejercicios de validación territorial**. Se diseñó y aplicó una **metodología en dos fases**: i) la definición de un inventario de zonas de rumba con potencial para extensión horaria; ii) la identificación de Zonas Focalizadas con Expendio y Consumo Extendido.

Este ejercicio permitió definir **de 19 Zonas Focalizadas con Expendio y Consumo Extendido**, que cumplen con las condiciones mínimas para funcionar bajo horario extendido. El resultado de este proceso refleja un **trabajo riguroso, sustentado en evidencia técnica, articulación institucional y criterios objetivos**, que busca equilibrar la promoción de la vida nocturna y la economía urbana con la protección de la seguridad, la convivencia y el patrimonio de la ciudad.

**Tabla 1. Zonas con extensión horaria**


Localidad	Zona
Usaquén	Calle 172A
Chapinero/Barrios Unidos	Chapinero Central/ La Esperanza
Chapinero	Zona Rosa
Chapinero	Marly
Bosa	Bosa Centro
Kennedy	Cuadra Alegre
Fontibón	Centro Fontibón
Fontibón	Modelía
Engativá	Álamos
Engativá	Las Ferias Zona 2
Engativá	Las Ferias Zona 1
Engativá	Boyacá - Santa María
Suba	Lombardía
Suba	Los Pórticos
Suba	Subazar
Los Mártires	La Favorita
Los Mártires	San Andresito
Puente Aranda	Calle 8 Sur
Puente Aranda	Galán

**Fuente:** Construcción propia Interinstitucional



## 2. Metodología

La definición de las Zonas Focalizadas de Expendio y Consumo Extendido se desarrolló mediante una **metodología en 2 fases**, garantizando un enfoque en evidencia técnica.



### *Fase 1. Inventarios de Zonas Potenciales para Extensión horaria*

#### *2.1 Identificación inicial (Criterio 10/75)*

Inicialmente se realizó la **identificación de establecimientos comerciales** cuya principal actividad económica corresponde al **expendio de bebidas alcohólicas para consumo dentro de establecimiento**, con base en información del registro mercantil del año 2025 suministrada por la **Cámara de Comercio de Bogotá (CCB)**. Esta base de datos incluye variables como **nombre, dirección, tipo de actividad económica y georreferenciación** del establecimiento, según la **Clasificación Industrial Internacional Uniforme (CIIU)**. Para este ejercicio se seleccionaron aquellos establecimientos cuyo código principal es el CIIU 5630 – **Expendio de bebidas alcohólicas para el consumo dentro del establecimiento**.

Adicionalmente, se contó con una **capa de polígonos delimitados en 2023** como zonas de rumba, elaborada por la **Dirección de Seguridad de la SDSCJ**. Esta capa permitió apoyar la calibración territorial de las zonas, en articulación con el análisis geoespacial de concentración comercial.

**Gráfico 1: Establecimientos comerciales con CIIU principal 5630 y delimitación de la zona inicial de rumba (azul) en la localidad de Bosa.**



**Fuente:** Construcción propia con base en información de Secretaría de Planeación

Con estos insumos, se aplicó un **criterio de densidad espacial** orientado a identificar agrupaciones de

establecimientos dedicados al expendio y consumo de bebidas alcohólicas. Para ello, se utilizó una **técnica de análisis por densidad (clustering)** que considera simultáneamente el **número mínimo de establecimientos** y la **distancia máxima de proximidad entre ellos**, con el propósito de delimitar áreas con **coherencia funcional y representatividad territorial**.

Este enfoque permite focalizar sectores de la ciudad con una **vocación consolidada de vida nocturna**, reconocidos por la ciudadanía como **zonas tradicionales de rumba**, garantizando así que la delimitación responda tanto a criterios técnicos como al reconocimiento social del territorio.

Tras evaluar diferentes combinaciones y apoyados en **mapas de calor (superficies de densidad continua)**, así como en los polígonos de zonas de rumba existentes, se definió como criterio óptimo la presencia de **al menos 10 establecimientos en un radio máximo de 75 metros entre sí**.

**Gráfico 2: Generación de grupos iniciales para la ciudad con un mínimo de 10 establecimientos y distancia máxima entre ellos de 75 metros (puntos amarillos).**



**Fuente:** Construcción propia con base en información de Secretaría de Planeación


Una vez identificados los **grupos de establecimientos con expendio y consumo de bebidas alcohólicas** a través del análisis de densidad espacial, se realizó una **verificación de su correspondencia** con las **zonas de rumba previamente delimitadas**. En aquellos casos donde **no existía coincidencia o correlación** con los polígonos anteriores —zonas consolidadas y reconocidas por la ciudadanía por su vocación nocturna—, se **propuso la delimitación de nuevas zonas preliminares**, las cuales quedaron **sujetas a validación territorial** por parte del **personal técnico de la Secretaría Distrital de Seguridad, Convivencia y Justicia (SDSCJ)**, con conocimiento directo del contexto local.

Este es un **ejercicio aproximado** que se basa en análisis geográfico y criterios espaciales de agrupación y que depende de la **cartografía disponible**. Para la delimitación se consideraron elementos como la **mallla vial**, las **manzanas catastrales**, la ubicación de **zonas comerciales**, **corredores de transporte público (SITP y TransMilenio)** y la presencia de **espacio público relevante**, como parques.

Es importante resaltar que el análisis parte de los datos registrados en la **Cámara de Comercio de Bogotá**, por lo cual **puede haber establecimientos activos que no estén incluidos** en esta base. Para reducir este margen de error, se adelantó una verificación en campo por parte de los equipos territoriales de la SDSCJ, cuyo procedimiento se detalla en el apartado 2.2 de **Validaciones Intersectoriales**. Esta verificación permitió contrastar la información de Cámara de Comercio con la actividad nocturna real observada en terreno, incorporando insumos de alcaldías locales y

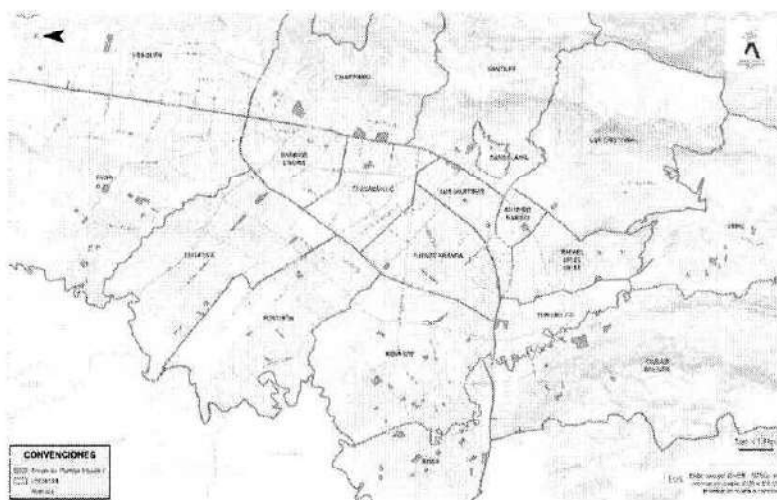
observaciones directas del personal territorial.

**Gráfico 3: Delimitación propuesta de la zona de rumba de Bosa Central con base en la densidad de agrupaciones (puntos amarillos y blancos), polígonos existentes (azul) e información cartográfica complementaria.**



**Fuente:** Construcción propia con base en información de Secretaría de Planeación

**Gráfico 4: Zonas con concentración de establecimientos basado en análisis geográfico de densidades.**



**Fuente:** Construcción propia con base en información de Cámara de Comercio.

## 2.2 Validaciones intersectoriales

Con el fin de garantizar la inclusión de todas las zonas de rumba potenciales, se contrastaron las zonas identificadas a través de la metodología expuesta en la sección anterior con insumos técnicos de las

Secretarías de Desarrollo Económico, Seguridad, Convivencia y Justicia, Cultura, Planeación y Gobierno. **El resultado de esta validación confirmó la pertinencia de las zonas identificadas, y permitió constatar que no se excluyó ninguna zona con potencial relevancia.**

Se establecieron 4 criterios técnicos de validación con base en la información presentada y analizada por cada una de las mencionadas Secretarías:

#### Secretaría Distrital de Desarrollo Económico

##### **Validación 1. Concentración de establecimientos por actividad económica de venta y consumo de alcohol en manzanas territoriales.**

- **Relevancia del criterio:** Permite identificar las zonas con mayor vocación económica nocturna, donde la concentración de establecimientos refleja un alto dinamismo comercial y flujo constante de personas. Su incorporación garantiza que las áreas priorizadas cuenten con condiciones reales de sostenibilidad, al estar soportadas en una consolidación previa como zonas de actividad nocturna, favoreciendo las economías de aglomeración y la articulación con los lineamientos del Plan de Ordenamiento Territorial (POT) y la política distrital Bogotá 24/7
- **Descripción técnica:** El análisis fue liderado por la Secretaría Distrital de Desarrollo Económico (SDDE) y se basa en el estudio diagnóstico de Bogotá Productiva 24 Horas (2019) y en los insumos técnicos levantados en la fase diagnóstica del proceso de formulación de la política pública de Bogotá 24/7. Se consideraron variables de uso del suelo, accesibilidad y entorno, para identificar polígonos con alto potencial de actividad nocturna.
- Esta cartografía, construida junto con la SDP y la SDG, constituye la línea base espacial para cruzar información sectorial y gestionar de manera diferenciada la vida nocturna.

#### Secretaría Distrital de Cultura

##### **Validación 2. Distritos Creativos como territorios estratégicos**

- **Relevancia del criterio:** Los Distritos Creativos son zonas que integran cultura, creatividad y emprendimiento, convirtiéndose en polos de activación cultural y económica tanto en horarios diurnos como nocturnos. Priorizar las zonas de rumba que coinciden con estos distritos garantiza aprovechar su potencial económico, generar empleo cultural y fomentar una vida nocturna más segura, diversa e inclusiva.
- **Descripción técnica:** Se toma como referencia lo establecido en el **Decreto 539 de 2023**, que define **15 Distritos Creativos**:
  - Centro (Candelaria - Santa Fe)
  - Chapinero
  - La 85
  - La Playa
  - San Felipe
  - Teusaquillo
  - Usaquén
  - Parque de La 93
  - Centro Internacional – La Macarena
  - Bronx D.C.
  - Fontibón
  - Distrito de Ciencia, Tecnología e Innovación
  - El Campín
  - Zona Industrial Bogotá (ZIBO)
  - La Castellana



- Se validó que se incluyeran en el análisis todas las zonas de rumba que estuvieran dentro de estos Distritos Creativos.

#### Secretaría Distrital de Gobierno

##### Validación 3. Zonas de rumba identificadas por alcaldías locales

- **Relevancia del criterio:** La participación de las alcaldías locales permite integrar conocimiento territorial y experiencias comunitarias, garantizando mayor pertinencia en la definición de zonas. Además, asegura articulación entre la política distrital y las dinámicas locales.
- **Descripción técnica:** Se recopilaban las propuestas de zonas priorizadas enviadas por las alcaldías locales las cuales fueron evaluadas en conjunto con las entidades distritales competentes. En total, se recibieron aportes de las veinte alcaldías locales del Distrito.
- Del total de alcaldías, diecinueve describieron comportamientos nocturnos posteriores a las 3:00 a. m. y veinte presentaron criterios, propuestas de zonas focalizadas, identificación de puntos especiales, observaciones sobre efectos del decreto y recomendaciones normativas.
- La información consolidada incluye treinta zonas focalizadas propuestas, junto con el detalle de las alcaldías participantes, sus criterios de priorización, zonas sugeridas y principales observaciones técnicas. Estos resultados cuantitativos y cualitativos se encuentran detallados en el *Anexo 1. Consolidado de aportes de las Alcaldías Locales en el marco de la implementación del Decreto Distrital 293 de 2025.*

#### Secretaría Distrital de Seguridad, Convivencia y Justicia

##### Validación 4. Verificación territorial de actividad nocturna y dinámica comercial real en zonas preliminares.

- **Relevancia del criterio:** La validación en terreno permite contrastar los resultados de los análisis técnicos con la realidad operativa de cada localidad. La actividad comercial nocturna —especialmente aquella asociada al expendio y consumo de alcohol. Por ello, la verificación territorial garantiza que las zonas priorizadas correspondan a espacios donde efectivamente existe flujo de personas, presencia de establecimientos activos en la noche y dinámicas de convivencia y uso del espacio público que justifican una intervención institucional diferenciada.
- **Descripción técnica:** La verificación territorial fue desarrollada por los equipos locales de la SDSCJ, incluyendo enlaces territoriales y gestores con conocimiento directo de las dinámicas de seguridad y convivencia en barrios y corredores nocturnos. El proceso consistió en recorridos, contrastación de información con autoridades de Policía, y revisión de patrones de afluencia de personas, horarios de funcionamiento y características del entorno comercial.
- En esta fase se evaluaron aspectos como: continuidad de la actividad nocturna, presencia real de establecimientos activos, uso del espacio público alrededor de los comercios, percepción de riesgo, comportamientos asociados al consumo de alcohol y particularidades operativas que no se observan en datos centrales. Como resultado, se excluyeron zonas sin actividad significativa y se identificaron **zonas de concentración con énfasis en sectores de alta dinámica nocturna**, que se constituyen en áreas prioritarias para la definición de las Zonas Focalizadas de Expendio y Consumo Extendido.

### 2.3 Criterios urbanísticos estructurales de exclusión

Posterior a las validaciones intersectoriales, se identificaron criterios urbanísticos estructurales de exclusión definidos conjuntamente por las entidades participantes, los cuales responden a condiciones permanentes del territorio y permiten depurar, desde una perspectiva normativa y urbanística, las zonas que no cumplen con los requisitos mínimos para ser consideradas como potenciales para extensión

horaria.

Estos criterios estructurales constituyen filtros obligatorios, en tanto están asociados a restricciones de orden superior como el Plan de Ordenamiento Territorial, el uso del suelo y la protección cultural, que no dependen del comportamiento coyuntural de las zonas, sino de condiciones jurídicas y territoriales de carácter estable. Su aplicación garantiza que el proceso de identificación de zonas de rumba con horario extendido se realice dentro del marco normativo vigente, evitando seleccionar áreas donde la extensión horaria sea materialmente inviable o contraria a la regulación urbanística y patrimonial.

#### Secretaría de Planeación

##### **Exclusión Estructural 1. Proporción de uso de suelo mayor al 95% en área residencial**

- **Relevancia del criterio:** Este criterio permite garantizar que las zonas seleccionadas para horario extendido no generen conflictos con áreas predominantemente residenciales, donde la vocación principal es habitacional y no comercial. Con ello se busca proteger la tranquilidad de los residentes, prevenir conflictos de convivencia y cumplir los lineamientos del catastro.
- **Descripción técnica:** Se excluyeron las zonas donde el uso residencial supera el 95 %, de acuerdo con la información oficial del Catastro.
- **Nota:** Se excluye la zona del Salitre, anteriormente contemplada, zona la cual está dentro de uso del suelo mayor al 95%
- **Periodo contemplado:** Corte a octubre 2025
- **Fuente:** Catastro.

##### **Exclusión Estructural 2. Ajuste del perímetro de las zonas priorizadas según la normatividad del POT.**

- **Relevancia del criterio:** Este criterio asegura que únicamente se mantengan las zonas que cumplen con las disposiciones del Plan de Ordenamiento Territorial (POT), garantizando que la habilitación de horarios extendidos se realice solo en sectores donde la normativa urbana permite el desarrollo de actividades nocturnas de expendio y consumo de bebidas alcohólicas. Con ello se asegura la conformidad legal y urbanística de las zonas priorizadas, evitando conflictos de uso del suelo y **fortaleciendo** la sostenibilidad del modelo de gestión nocturna.
- **Descripción técnica:** La Secretaría Distrital de Planeación (SDP) revisó y ajustó los polígonos correspondientes a las 27 zonas priorizadas, eliminando aquellas que no se encontraban en norma con el POT y manteniendo únicamente las que cumplen los parámetros urbanísticos definidos en el Decreto 555 de 2021. Este proceso permitió depurar los perímetros y consolidar las zonas que operan bajo condiciones reglamentarias y de ordenamiento vigentes.
- **Periodo contemplado:** Corte a octubre de 2025.
- **Fuente:** Secretaría Distrital de Planeación – POT (Decreto 555 de 2021).

#### Secretaría Distrital de Cultura (IDPC)

##### **Exclusión Estructural 3. Zonas de Plan Especial de Manejo y Protección (PEMP)**

- **Relevancia del criterio:** Los PEMP tienen como propósito la protección integral del patrimonio cultural, arquitectónico y urbanístico, estableciendo lineamientos específicos que incluyen restricciones al desarrollo de nuevas actividades que puedan alterar el uso del suelo y la vida en estos territorios. En este sentido, la extensión horaria en zonas con PEMP debe excluirse para garantizar que no se incentive la creación de nuevos establecimientos de expendio y consumo de alcohol que comprometan la convivencia, el descanso y la preservación patrimonial.

- **Descripción técnica:** Se considera excluir las zonas de rumba que entren dentro de lugares de zonas de Plan Especial de Manejo y Protección.
  - **Periodo contemplado:** Información a corte de octubre 2025.
  - **Fuente:** Instituto Distrital de Patrimonio Cultural
  - **Se identificó 2 zonas para ser excluida:**
    - Santa Fe (Las Nieves)
    - Teusaquillo (Palermo Santa Teresita)

## 2.4 Inventario de 27 zonas de rumba con potencial para extensión horaria

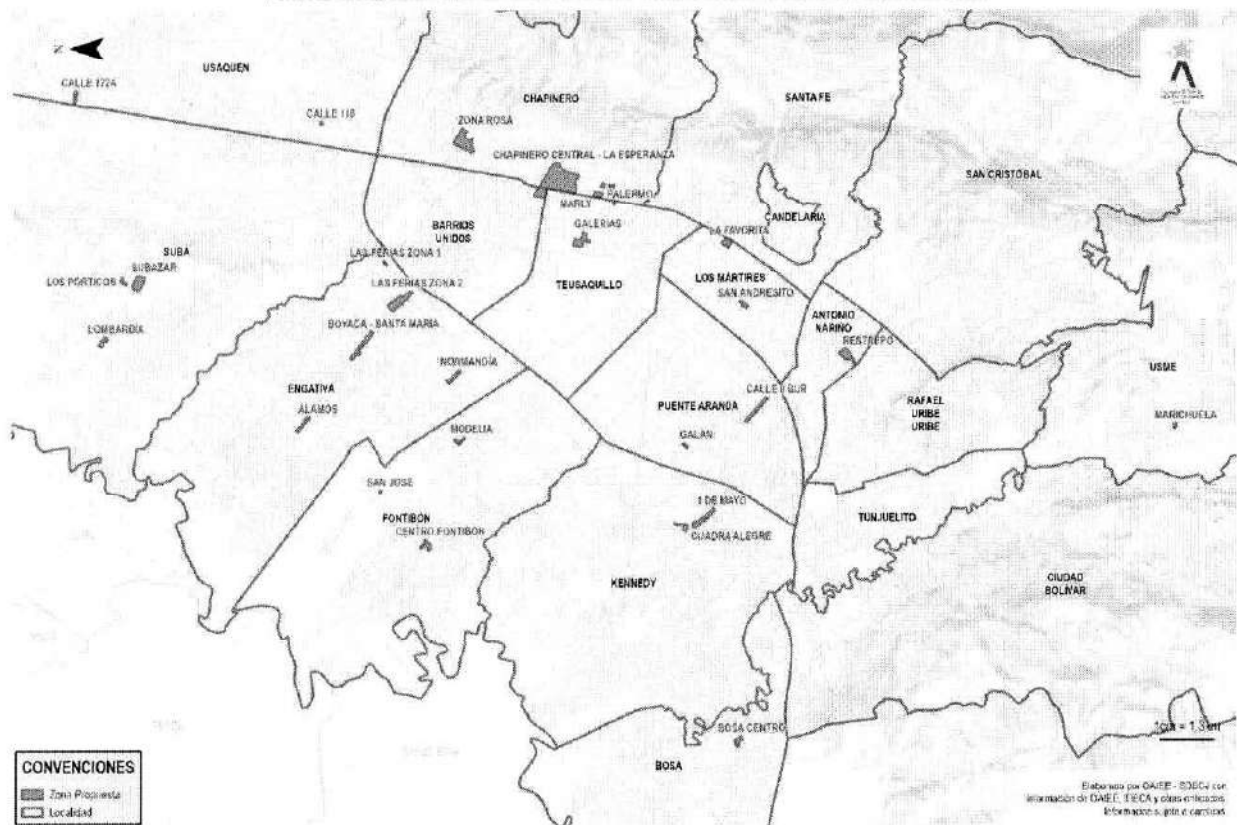
Tras la aplicación de los criterios descritos anteriormente, se consolidó un **inventario de 27 zonas de rumba con potencial para extensión horaria**. Este inventario no solo refleja el cumplimiento de los criterios estructurales y volátiles definidos, sino que también **permite identificar corredores con condiciones favorables para la dinamización económica nocturna**, donde existen capacidades urbanas, vocación comercial y oportunidades para fortalecer la actividad nocturna de manera segura y sostenible.

**Tabla 2. Inventario de 27 zonas de rumba con potencial para extensión horaria**

Id Zona.	Localidad	Zona
1	Usaquén	Calle 116
2	Usaquén	Calle 172A
3	Chapinero/Barrios Unidos	Chapinero Central / La Esperanza
4	Chapinero	Zona Rosa
5	Chapinero	Marly
6	Usme	Marichuela
7	Bosa	Bosa Centro
8	Kennedy	Cuadra Alegre
9	Kennedy	1 De Mayo
10	Fontibón	Centro Fontibón
11	Fontibón	Modelia
12	Fontibón	San José
13	Engativá	Álamos
14	Engativá	Las Ferias Zona 2
15	Engativá	Las Ferias Zona 1
16	Engativá	Normandía
17	Engativá	Boyacá - Santa María
18	Suba	Lombardía
19	Suba	Los Pórticos
20	Suba	Subazar
21	Teusaquillo	Galerías
22	Teusaquillo	Palermo
23	Los Mártires	La Favorita
24	Los Mártires	San Andresito
25	Antonio Nariño	Restrepo
26	Puente Aranda	Calle 8 Sur
27	Puente Aranda	Galán

**Fuente:** Construcción propia Interinstitucional

**Gráfico 5: 27 zonas de rumba con potencial para extensión horaria**  
POLÍGONOS DE ZONAS DE RUMBA CON POTENCIAL PARA EXTENSIÓN HORARIA



**Fuente:** Construcción propia Interinstitucional

### Fase 2. Definición de Zonas Focalizadas de Expendio y Consumo Extendido

Esta fase ilustra la aplicación de los criterios de evaluación intersectorial a las **27 zonas con potencial** para extensión horaria. Dichos criterios permiten examinar el desempeño reciente de cada zona en materia de seguridad, convivencia, movilidad, salud, cultura y operatividad institucional, con el fin de identificar riesgos específicos.

A partir de esta evaluación integral —basada en los criterios definidos para el seguimiento técnico— se verifica la capacidad real de cada zona para operar en horario extendido y se determina cuáles cumplen las condiciones necesarias para garantizar un funcionamiento seguro y ordenado. Es importante precisar que todos los criterios poseen el mismo peso en la evaluación: ninguno tiene prelación sobre otro y la presencia de un riesgo crítico en cualquiera de ellos puede derivar en la exclusión de la zona.

Estos serán los criterios con los cuales se realizarán las evaluaciones periódicas de las 27 zonas con potencial de extensión horaria, permitiendo identificar cuáles pueden mantenerse habilitadas y cuáles deben ser descartadas por presentar riesgos críticos o restricciones operativas que impiden su



habilitación.

**Tabla 3. Criterios de evaluación**

Entidad	Criterio
Secretaría Distrital de Ambiente	1. <b>Acciones Populares</b> (Restricción legal directa que impide habilitar zonas para extensión horaria, debido a fallos judiciales asociados a ruido y convivencia).
	2. <b>Llamadas a la línea 123 y (ZAS)</b> (Cantidad de llamadas y quejas por zonas acústicamente saturadas)
Secretaría Distrital de Gobierno y Secretaría Distrital de Salud	3. <b>Criticidad en operativos IVC</b> (Si el 40% o más de los operativos en un sector terminan en medidas correctivas, el sector será excluido)
Secretaría Distrital de Seguridad, Convivencia y Justicia	4. <b>Cálculo de ISCOU</b> (Índice de medición de seguridad, convivencia y orden urbano)
	5. <b>Zonas críticas de homicidio</b> (Zonas con alto índice de homicidios)

Fuente: Construcción propia Interinstitucional

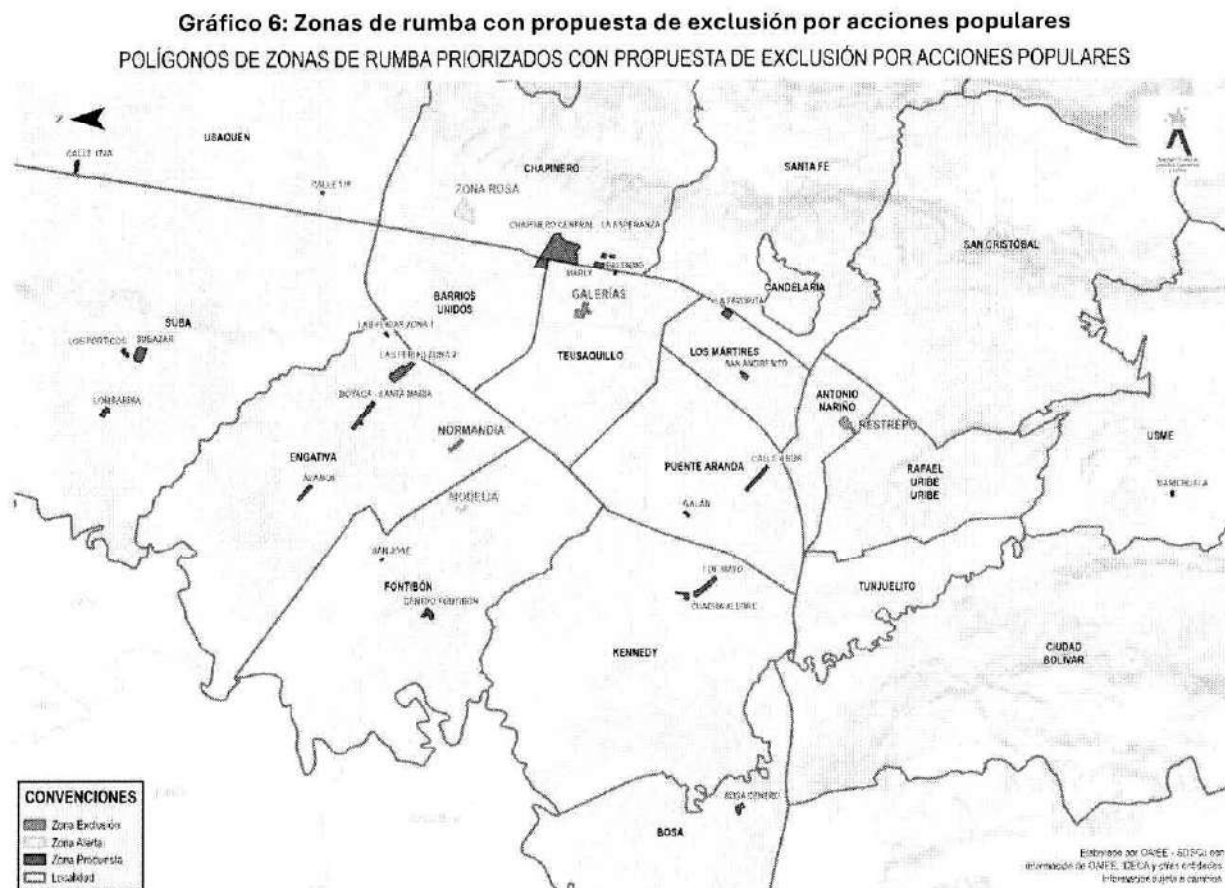
#### Secretaría de Ambiente

#### **Criterio Evaluación 1. Existencia de acciones populares con fallo en firme por motivos de ruido**

- **Relevancia del criterio:** La existencia de acciones populares en etapa de cumplimiento constituye una restricción legal directa que impide habilitar zonas para extensión horaria, debido a fallos judiciales asociados a ruido y convivencia. Este criterio es clave para garantizar el respeto a las decisiones judiciales y prevenir escenarios de incumplimiento normativo.
- **Descripción técnica:** Se incorporó información de la Secretaría de Ambiente sobre procesos judiciales activos relacionados con contaminación acústica y convivencia. La metodología **definió que las zonas traslapadas con polígonos judicializados no pueden habilitarse** para extensión horaria.
  - **Periodo contemplado:**
    - Teusaquillo (Galerías): Fallo el 10/05/2018
      - El Tribunal Administrativo de Cundinamarca emitió un fallo desfavorable en segunda instancia que mantiene medidas de control sobre los establecimientos ubicados entre las carreras 27 y calles 52 y 53 del barrio Galerías (Teusaquillo), debido a afectaciones por ruido y convivencia. La decisión ordena a la Secretaría Distrital de Ambiente (SDA) y a la Alcaldía Local de Teusaquillo presentar informes trimestrales sobre las acciones implementadas para garantizar el cumplimiento de las medidas judiciales.
    - Antonio Nariño (Restrepo): Fallo el 04/09/2017
      - El fallo del Tribunal Administrativo de Cundinamarca ordena a la Alcaldía Local de Antonio Nariño implementar medidas estrictas para controlar la contaminación auditiva en el sector comprendido entre las carreras 16 y 17 con calles 17 a 19 sur, donde operan discotecas, amañecereros y clubes privados. La decisión judicial impone la realización de visitas nocturnas periódicas y un seguimiento permanente mediante censos e informes trimestrales.
    - Engativá (Normandía): Fallo el 14/10/2025
      - La Acción Popular por ruido en el barrio Normandía (Engativá) inicialmente en etapa de alegatos con medida cautelar vigente desde el 15 de junio de 2023, ya cuenta con fallo de primera instancia. El Juzgado 25 Administrativo amparó los derechos colectivos al ambiente sano, al

espacio público, a la seguridad y a la salubridad de los residentes ubicados en la Calle 53 entre las carreras 70 (Av. Rojas) y 72 (Av. Boyacá), debido a los niveles excesivos de ruido que afectan la tranquilidad y la salud de los residentes, especialmente personas mayores con enfermedades crónicas.

- **Fuente:** Sistema de procesos judiciales del distrito SIPROJ
- Se **identificaron 3 zonas críticas para exclusión las cuales contemplan al menos un fallo ejecutado o en cumplimiento:**
  - **Teusaquillo (Galerías)**
  - **Antonio Nariño (Restrepo)**
  - **Normandía (Engativá)**
- Se **identificaron 3 adicionales con alertas las cuales tienen una acción en trámite:**
  - **Fontibón (Modelia, Ciudad Salitre)**
    - La Acción Popular por ruido en el barrio Modelia (Fontibón) fue resuelta a favor de la Administración Distrital mediante fallo de segunda instancia del 10 de abril de 2025, proferido por el Tribunal Administrativo de Cundinamarca. El proceso abarcó zonas donde se ubican múltiples bares y establecimientos nocturnos.
    - La Acción Popular por ruido en Ciudad Salitre cuenta con un fallo desfavorable de primera instancia, que ordena a la Alcaldía Local de Fontibón, a la Policía Metropolitana y a la Secretaría Distrital de Ambiente adelantar acciones de inspección, vigilancia y control sobre los establecimientos ubicados entre la Transversal 69F y la Calle 24A, debido a la vulneración de derechos colectivos por contaminación auditiva y uso indebido del espacio público. El fallo establece inspecciones nocturnas obligatorias, medición de niveles de ruido y presentación de informes periódicos al despacho judicial.
  - **Chapinero (Zona Rosa)**
    - La Acción Popular 2015-00072 por ruido en la Calle 85 (Chapinero) mantiene vigente una orden judicial que obliga a la Secretaría Distrital de Ambiente a levantar el mapa de ruido del sector, realizar un censo y depuración de los establecimientos potencialmente generadores de contaminación auditiva y conformar mesas de trabajo con los propietarios de bares y discotecas para acordar un pacto de cumplimiento



**Fuente:** Construcción propia con base en información de Secretaría de Ambiente.

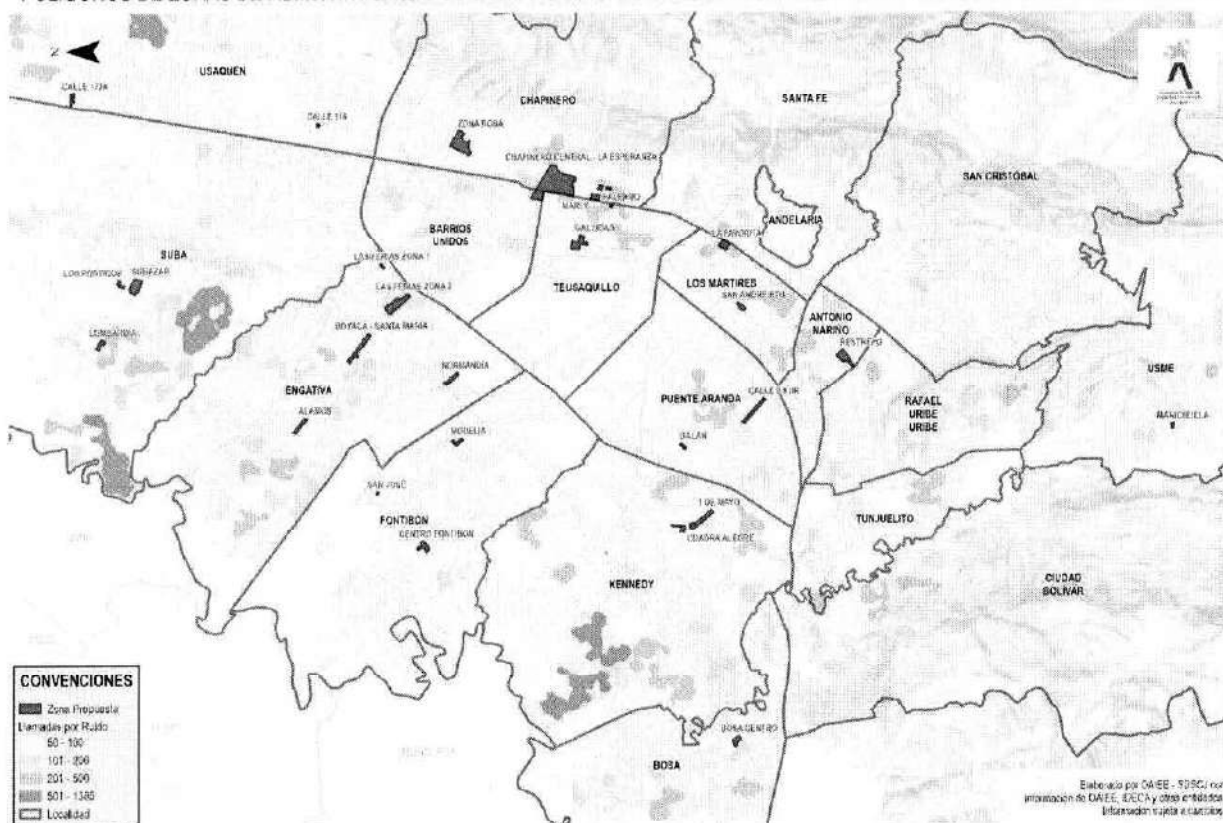
## **Criterio Evaluación 2. Concentración de llamadas por ruido a la línea 123 y/o zonas acústicamente saturadas (ZAS).**

- **Relevancia del criterio:** El análisis de llamadas a la línea 123 es un insumo clave para medir la **percepción y reportes ciudadanos sobre ruido**. Aunque estas quejas reflejan presión social en el territorio, el nivel de criticidad no siempre implica exclusión, sino que orienta la priorización de medidas de control y mitigación (mejoras en la insonorización de establecimientos, por ejemplo).
- **Descripción técnica:** El criterio se realizó con los registros del NUSE 123 por ruido bajo los mismos parámetros de análisis, sin embargo, no se encontró superposición con las zonas priorizadas, por lo tanto, no se excluye ninguna zona
  - Período contemplado: Entre 1 de Julio y 31 de octubre 2025.
  - **Fuente:** NUSE 123, Mapas Estratégicos de Ruido (MER)
  - Se **identificaron 5 zonas para tener en cuenta y seguimiento bajo el concepto y proceso de zonas acústicamente saturadas:**
    - Fontibón (Modelia)
    - Chapinero (Zona T)
    - Engativá (Normandía)

- Teusaquillo (Galerías)
- Antonio Nariño (Restrepo)

**Gráfico 7: Proximidad a zonas con alta concentración de llamadas a línea 123 por ruido**

POLÍGONOS DE ZONAS DE RUMBA PRIORIZADOS CON PROXIMIDAD A CONCENTRACIONES DE LLAMADAS A LA LÍNEA 123 POR RUIDO



**Fuente:** Construcción propia con base en información de NUSE 123

Secretaría de Gobierno


**Criterio Evaluación 3. Porcentaje de operativos IVC que terminan con una medida correctiva, igual o superior al 40%**

- **Relevancia del criterio:** El indicador de IVC- Operativos de Inspección, vigilancia y control constituye una herramienta clave para evaluar el comportamiento de los establecimientos en relación con el cumplimiento normativo y las condiciones de seguridad, convivencia y sanitario. Los operativos permiten identificar no solo la magnitud del incumplimiento en bares y discotecas, sino también la recurrencia de comportamientos que ponen en riesgo el orden público.
- **Descripción técnica:** El criterio se mide a partir del porcentaje de **operativos IVC que derivan en medidas correctivas** (comparendo, suspensión temporal de actividad o cierre del establecimiento).
  - Si el **40% o más** de los operativos en una zona terminan en medidas correctivas, la zona será **excluida de la posibilidad de operar bajo horario extendido**.
  - **Periodo contemplado:** Entre 1 de Julio y 31 de octubre 2025.
  - **Fuente:** Secretaría Distrital de Gobierno



- esmo (monasta):

**FOLIOBIOLOGO DE ZONAS DE RUMBAH** APROXIMADAMENTE CON UNA CUBIERTA DE LAZARILLO EN EL CENTRO DEL PUEBLO.



**Punteggio:** Construzione propria con base su informazioni di base e stato di salute

est. promissus genera:

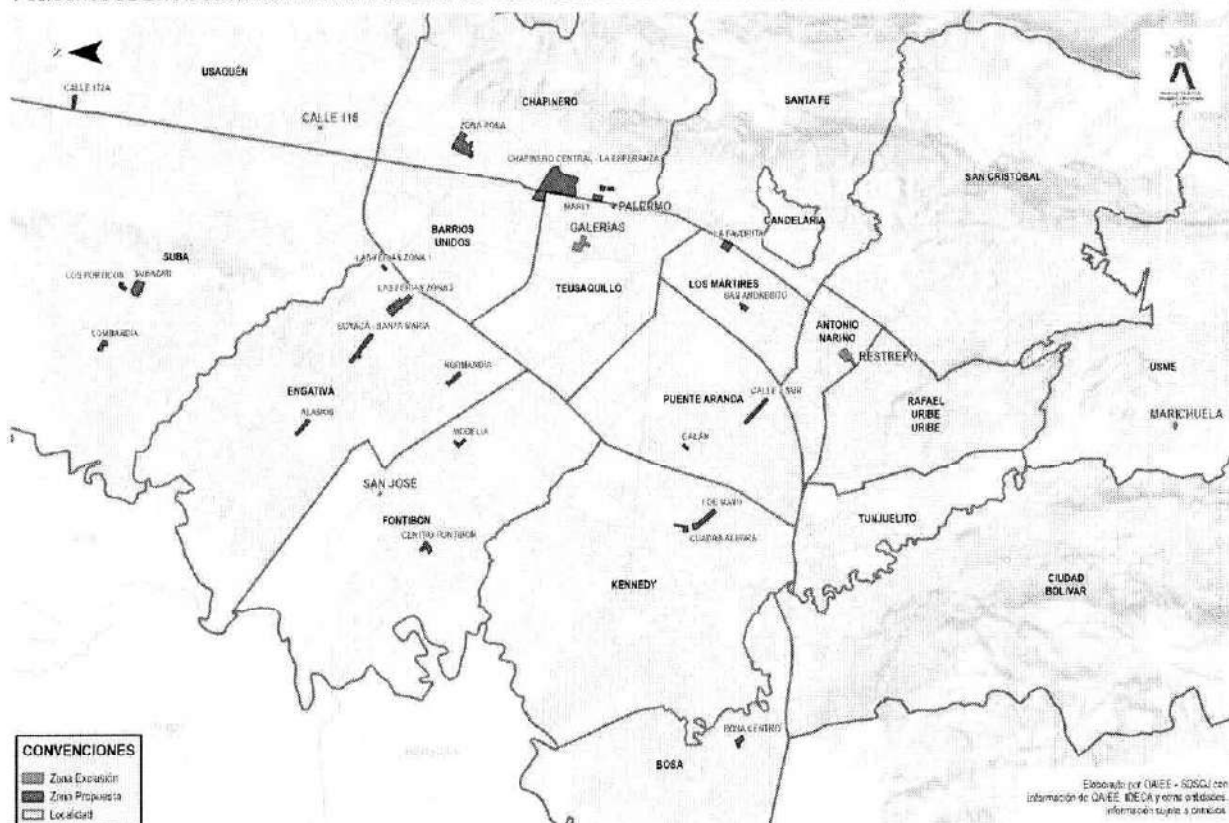
- almeno a 50 anni, e per cada investitore (nazionale ed estero) almeno a 10 anni, e per

ponderador es 0,5.

- **Periodo contemplado:** Entre 1 de Julio y 31 de octubre 2025.
- **Fuente:** NUSE 123, RNMC, Puesto de mando unificado (PMU)
- **Criterio de exclusión:** se excluyeron las zonas con un valor ponderado superior a una desviación estándar por encima del promedio general para los seis trimestres.
- Se identificaron 6 zonas a exclusión:
  - Teusaquillo (Palermo, Galerías)
  - Usaquén (Calle 116 Santa Bárbara Occidental)
  - Usme (Marichuela)
  - Antonio Nariño (Restrepo)
  - Fontibón (San José)

**Gráfico 9. Polígonos de zonas de rumba con propuesta de exclusión por Índice de Seguridad, Convivencia y Orden Urbano.**

POLÍGONOS DE ZONAS DE RUMBA PRIORIZADOS CON PROPUESTA DE EXCLUSIÓN POR ÍNDICE DE SEGURIDAD, CONVIVENCIA Y ORDEN URBANO (ISCOU)



**Fuente:** Construcción propia con base en información de Secretaría de Seguridad Convivencia y Justicia

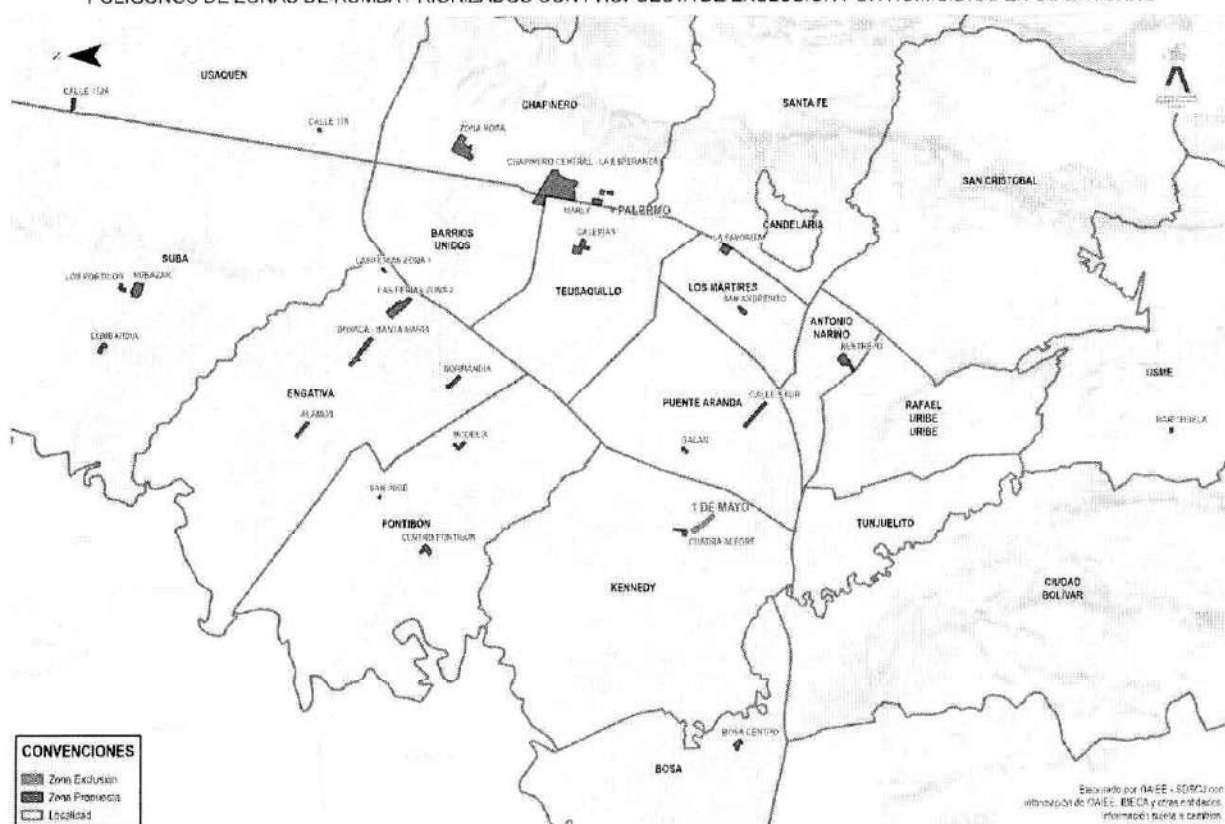
#### **Criterio Evaluación 5. Ocurrencia de homicidios en horarios nocturnos y de madrugada en fines de semana y festivos**

- **Relevancia del criterio:** La ocurrencia de homicidios en horarios y contextos asociados a la vida nocturna representa un riesgo inaceptable para la convivencia y seguridad ciudadana. Por ello, este criterio busca garantizar que solo se habiliten zonas donde no se registren hechos de violencia letal.
- **Descripción técnica:** Se analizaron los homicidios ocurridos entre las 6:00 p. m. y 6:00 a. m.,

en fines de semana y festivos.

- Se cruzó esta información con las zonas priorizadas para identificar superposiciones críticas.
- **Periodo contemplado:** De 1 julio a 31 octubre 2025.
- **Fuente:** Puesto de mando unificado (PMU)
- **Criterio de exclusión:** se retiraron del inventario las zonas dentro y/o con una proximidad de 100 metros con al menos un homicidio de tipo social durante el periodo analizado del 1 de julio al 31 de octubre de 2025.
- **3 zonas excluidas:**
  - Teusaquillo (Palermo)
  - Kennedy (Carvajal- 1 de Mayo)

**Gráfico 10: Zonas de rumba con propuesta de exclusión por homicidios críticos en su entorno**  
POLÍGONOS DE ZONAS DE RUMBA PRIORIZADOS CON PROPUESTA DE EXCLUSIÓN POR HOMICIDIOS EN SU ENTORNO



**Fuente:** Construcción propia con base en información de Secretaría de Seguridad Convivencia y Justicia

## 2.5 Resultado final de Zonas Focalizadas de Consumo y Expendio Extendido.

Tras la evaluación integral y la revisión de perímetros, el proceso **concluyó con 19 zonas priorizadas para operar con horario extendido hasta las 5:00 a.m.**, mientras que 8 zonas fueron excluidas por no cumplir con las condiciones definidas en los criterios establecidos por la administración distrital.

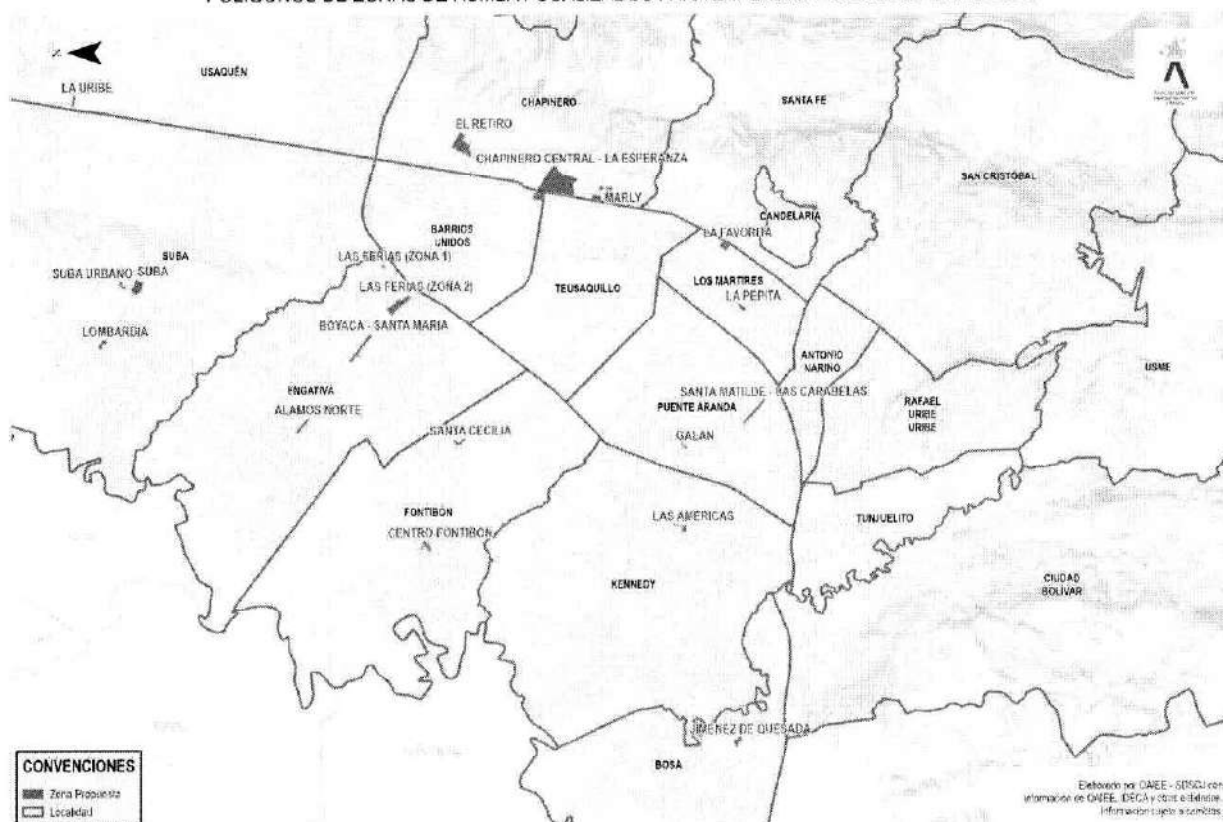
Estos resultados se encuentran en el Anexo Cartográfico que hace parte integral del presente ejercicio realizado. Dicho anexo contiene la identificación detallada de las zonas de rumba con potencial para extensión horaria, así como las zonas priorizadas para operar con horario extendido hasta las 5:00 a.m., las cuales se presentan en el siguiente cuadro.

**Tabla 4. Resultado de la aplicación de criterios de exclusión por zonas**

Zonas Definidas con horario extendido			SDA		SDG		SDSCJ		Decisión
Código de zona	Id_Zona	Localidad	Zona	C1 - Acciones Populares	C2 - Llamada Ruidos y ZAS	C3 - Operativos IVC	C4 - ISCOU	C5 - Homicidios	
0203	5	Chapinero	Marly	Si cumple criterio	Si cumple criterio	Si cumple criterio	Si cumple criterio	Si cumple criterio	Extensión
0102	2	Usaquén	Calle 172A	Si cumple criterio	Si cumple criterio	Si cumple criterio	Si cumple criterio	Si cumple criterio	Extensión
0201	3	Chapinero/Barríos Unidos	Chapinero Central/La Esperanza	Si cumple criterio	Si cumple criterio	Si cumple criterio	Si cumple criterio	Si cumple criterio	Extensión
0202	4	Chapinero	Zona Rosa	Alerta	Alerta	Si cumple criterio	Si cumple criterio	Si cumple criterio	Extensión
0701	7	Bosa	Bosa Centro	Si cumple criterio	Si cumple criterio	Si cumple criterio	Si cumple criterio	Si cumple criterio	Extensión
0801	8	Kennedy	Cuadra Alegre	Si cumple criterio	Si cumple criterio	Si cumple criterio	Si cumple criterio	Si cumple criterio	Extensión
0901	10	Fontibón	Centro Fontibón	Si cumple criterio	Si cumple criterio	Si cumple criterio	Si cumple criterio	Si cumple criterio	Extensión
0903	11	Fontibón	Modella	Alerta	Alerta	Si cumple criterio	Si cumple criterio	Si cumple criterio	Extensión
1001	13	Engativá	Álamos	Si cumple criterio	Si cumple criterio	Si cumple criterio	Si cumple criterio	Si cumple criterio	Extensión
1002	14	Engativá	Las Ferias Zona 2	Si cumple criterio	Si cumple criterio	Si cumple criterio	Si cumple criterio	Si cumple criterio	Extensión
1003	15	Engativá	Las Ferias Zona 1	Si cumple criterio	Si cumple criterio	Si cumple criterio	Si cumple criterio	Si cumple criterio	Extensión
1005	17	Engativá	Boyacá - Santa María	Si cumple criterio	Si cumple criterio	Si cumple criterio	Si cumple criterio	Si cumple criterio	Extensión
1101	18	Suba	Lombardia	Si cumple criterio	Si cumple criterio	Si cumple criterio	Si cumple criterio	Si cumple criterio	Extensión
1102	19	Suba	Los Pórticos	Si cumple criterio	Si cumple criterio	Si cumple criterio	Si cumple criterio	Si cumple criterio	Extensión
1103	20	Suba	Subazar	Si cumple criterio	Si cumple criterio	Si cumple criterio	Si cumple criterio	Si cumple criterio	Extensión
1401	23	Los Mártires	La Favorita	Si cumple criterio	Si cumple criterio	Si cumple criterio	Si cumple criterio	Si cumple criterio	Extensión
1402	24	Los Mártires	San Andresito	Si cumple criterio	Si cumple criterio	Si cumple criterio	Si cumple criterio	Si cumple criterio	Extensión
1601	26	Puente Aranda	Calle 8 Sur	Si cumple criterio	Si cumple criterio	Si cumple criterio	Si cumple criterio	Si cumple criterio	Extensión
1602	27	Puente Aranda	Galán	Si cumple criterio	Si cumple criterio	Si cumple criterio	Si cumple criterio	Si cumple criterio	Extensión
0101	1	Usaquén	Calle 116	Si cumple criterio	Si cumple criterio	Si cumple criterio	Excluida	Si cumple criterio	Excluida
0501	6	Usme	Marichuela	Si cumple criterio	Si cumple criterio	Excluida	Excluida	Si cumple criterio	Excluida
0802	9	Kennedy	1 De Mayo	Si cumple criterio	Si cumple criterio	Si cumple criterio	Si cumple criterio	Excluida	Excluida
0904	12	Fontibón	San José	Si cumple criterio	Si cumple criterio	Si cumple criterio	Excluida	Si cumple criterio	Excluida
1004	16	Engativá	Normandía	Excluida	Alerta	Si cumple criterio	Si cumple criterio	Si cumple criterio	Excluida
1301	21	Tausaquillo	Galarías	Excluida	Alerta	Si cumple criterio	Excluida	Si cumple criterio	Excluida
1302	22	Tausaquillo	Palermo	Si cumple criterio	Si cumple criterio	Si cumple criterio	Excluida	Excluida	Excluida
1501	25	Antonio Narito	Restrepo	Excluida	Alerta	Si cumple criterio	Excluida	Si cumple criterio	Excluida

**Fuente:** Construcción propia con base en información Intersectorial

**Gráfico 11: Resultado final de Zonas Focalizadas de Expendio y Consumo Extendido**  
**POLÍGONOS DE ZONAS DE RUMBA FOCALIZADOS PARA EXPENDIO Y CONSUMO EXTENDIDO**



Fuente: Construcción propia Interinstitucional

## 2.6 Evaluación y monitoreo

En cumplimiento del Decreto Distrital 644 de 2025, y considerando que los criterios de evaluación incorporan variables sujetas a variaciones temporales, la presente metodología tendrá carácter actualizable. La Administración Distrital realizará una revisión semestral de las zonas focalizadas con base en insumos intersectoriales, la cual se formalizará mediante acto administrativo de actualización, garantizando la vigencia, pertinencia y razonabilidad técnica de la definición de zonas habilitadas.

Esta revisión semestral se aplicará exclusivamente sobre las variables contempladas en la Fase 2, relacionadas con seguridad, convivencia, ruido y operatividad institucional, manteniendo la estabilidad y estructura de la Fase 1. Cada actualización se realizará con base en la información del semestre inmediatamente anterior a la fecha de evaluación, de modo que las decisiones reflejen de manera oportuna el comportamiento reciente de las zonas evaluadas.



### 3. Anexos

#### Anexo 1. Consolidado de aportes de las Alcaldías Locales en el marco de la implementación del Decreto Distrital 293 de 2025.

Para el mes de julio, en el marco de la implementación del Decreto Distrital 293 de 2025 que establece un nuevo marco normativo para el expendio y consumo de bebidas alcohólicas en Bogotá, especialmente en horas de la noche y la madrugada, la Administración Distrital solicitó a las alcaldías locales identificar criterios, zonas focalizadas, dinámicas nocturnas y retos de implementación con el fin de localizar territorialmente su aplicación, mediante el diligenciamiento de un archivo Excel.

Este informe analiza cualitativamente los aportes remitidos por las veinte (20) alcaldías locales, a partir de seis variables: 1) criterios para focalización, 2) propuestas de zonas, 3). identificación de puntos especiales, 4) observación de comportamientos nocturnos, 5) efectos del decreto y 6) recomendaciones normativas. De acuerdo con las seis variables objeto de consulta se presentan los siguientes resultados cuantitativos

- **CRITERIOS DE CONSTRUCCIÓN DE ZONAS FOCALIZADAS:** 20 alcaldías respondieron.
- **PROPUESTAS DE ZONAS FOCALIZADAS:** 20 alcaldías se pronunciaron
- **PUNTOS ESPECIALES:** 20 alcaldías se pronunciaron
- **DINÁMICAS DESPUÉS DE LAS 3 AM:** 19 alcaldías describieron comportamientos nocturnos.
- **EFFECTOS DEL DECRETO:** 20 alcaldías expresaron impactos percibidos.
- **DIFICULTADES/MEJORAS:** 20 alcaldías propusieron ajustes normativos.

Tabla 5. Criterios de exclusión y evaluación

Nº	Alcaldía	Criterios	Zonas	Puntos Especiales	Dinámicas	Efectos	Dificultades	Total Respuestas
01	Usaquén	✓	✓	✓	✓	✓	✓	6
02	Chapinero	✓	✓	✓	✓	✓	✓	6
03	Santa Fe	✓	✓	✓	✓	✓	✓	6
04	San Cristóbal	✓	✓	✓	✓	✓	✓	6
05	Usme	✓	✓	✓	✓	✓	✓	6
06	Tunjuelito	✓	✓	✓	✓	✓	✓	6
07	Bosa	✓	✓	✓	✓	✓	✓	6
08	Kennedy	✓	✓	✓	✓	✓	✓	6
09	Fontibón	✓	✓	✓	✓	✓	✓	6
10	Engativá	✓	✓	✓	✓	✓	✓	6
11	Suba	✓	✓	✓	✓	✓	✓	6
13	Teusaquillo	✓	✓	✓	✓	✓	✓	6
14	Barrios Unidos	✓	✓	✓	✓	✓	✓	6
15	Los Mártires	✓	✓	✓	✓	✓	✓	6
16	Antonio Nariño	✓	✓	✓	✗	✓	✓	5
17	Puente Aranda	✓	✓	✓	✓	✓	✓	6
18	La Candelaria	✓	✓	✓	✓	✓	✓	6
19	Rafael Uribe Uribe	✓	✓	✓	✓	✓	✓	6
20	Ciudad Bolívar	✓	✓	✓	✓	✓	✓	6
21	Sumapaz	✓	✓	✓	✓	✓	✓	6

Fuente: Construcción propia Interinstitucional

### 1. Criterios para la Construcción de Zonas Focalizadas

Las alcaldías locales propusieron criterios que permiten determinar zonas donde el Decreto debe aplicarse con mayor rigor o diferenciación. Estos incluyen:

- **Criterios urbanísticos y normativos:** uso del suelo, existencia de zonas comerciales, presencia de establecimientos de alto impacto.
- **Dinámicas territoriales:** reportes de riñas, quejas comunitarias, consumo en espacio público.
- **Presencia institucional limitada:** zonas con bajo patrullaje o capacidad de control reducida.
- **Datos históricos de conflictividad nocturna:** barrios con antecedentes de desórdenes o delitos en la franja de 3:00 a.m. a 6:00 a.m.

Los criterios utilizados por las localidades para definir sus zonas focalizadas son diversa naturaleza. A continuación, se presentan algunos de estos criterios:

- **Usaquén:** La Alcaldía Local de Usaquén establece que las zonas focalizadas deben definirse evitando aquellas con antecedentes de conflictividad social y desórdenes. Se consideran excluyentes la reincidencia en medidas correctivas, la acumulación de quejas ciudadanas por ruido o desórdenes, la proximidad a instituciones educativas, las restricciones de uso del suelo y la baja conectividad en transporte público.
- **Chapinero:** La Alcaldía Local de Chapinero propone delimitar zonas focalizadas en áreas de uso mixto o comercial según el POT, priorizando sectores como la Zona T, Zona G y Chapinero Central. Estas zonas deben estar alejadas al menos 200 metros de instituciones educativas y de salud, y contar con buena infraestructura urbana, movilidad y transporte público nocturno. Se valoran condiciones de seguridad, bajo índice de conflictividad y presencia institucional activa. Además, se priorizan zonas con vocación turística y cultural, alta legalidad en el comercio nocturno y bajo nivel de quejas ciudadanas. El objetivo es impulsar la economía nocturna sin comprometer la convivencia ciudadana.
- **Santa Fe:** La Alcaldía de Santa Fe sugiere que las zonas focalizadas deben excluir áreas netamente residenciales y que haya disponibilidad de transporte público
- **San Cristóbal:** San Cristóbal basa su análisis en el incumplimiento del artículo 87<sup>1</sup> del Código Nacional de Seguridad y Convivencia Ciudadana (Ley 1801) sin aportar información adicional
- **Usme:** La Alcaldía Local de Usme considera inviable implementar zonas focalizadas con horario extendido según el Decreto 293 de 2025 en cuanto se fundamenta en que la mayoría de los establecimientos están ubicados en zonas predominantemente residenciales, lo que podría afectar la tranquilidad de los habitantes. Además, se han reportado impactos negativos reiterados como ruido excesivo, riñas, aglomeraciones y ocupación indebida del espacio público. Evaluaciones de seguridad realizadas con la Policía evidencian afectaciones a la convivencia y el orden. Por estas razones, se prioriza el bienestar ciudadano y se descarta autorizar dichas zonas en el territorio local.

---

<sup>1</sup> Para ejercer cualquier actividad económica, se deben cumplir previamente requisitos como el uso adecuado del suelo, tener matrícula mercantil vigente y notificar a la Policía la apertura del establecimiento. Durante la actividad, es obligatorio respetar normas de ruido, horarios, seguridad, salubridad, objeto social y derechos de autor. Las autoridades pueden verificar estos requisitos sin aviso y no pueden exigir permisos adicionales fuera de lo establecido por ley.

- **Tunjuelito:** La Alcaldía Local de Tunjuelito plantea que la delimitación clara de los establecimientos que expenden licor facilitaría el control por parte de la Policía. Sugiere mantener el horario hasta las 3:00 a. m., considerando el limitado pie de fuerza de la Estación Sexta y los altos índices de riñas. Además, propone que las zonas focalizadas se ubiquen exclusivamente en áreas comerciales alejadas de residencias familiares, con el fin de evitar conflictos de convivencia y quejas ciudadanas por seguridad y orden público.
- **Bosa:** La Alcaldía Local de Bosa plantea la necesidad de establecer zonas focalizadas para bares y establecimientos nocturnos, con el fin de ordenar su funcionamiento y mitigar impactos negativos sobre el entorno. Para su delimitación, propone criterios como: concentración actual de estos negocios, infraestructura urbana adecuada, uso del suelo compatible con actividades nocturnas según el POT, condiciones de seguridad y convivencia, y distancia de zonas sensibles como colegios y hospitales. También resalta la importancia de la participación comunitaria y la coordinación institucional. Estas zonas deben equilibrar la dinamización económica con el derecho al descanso y la tranquilidad ciudadana.
- **Kennedy:** La Alcaldía de Kennedy propone focalizar zonas con extensión horaria bajo criterios urbanísticos, económicos y de seguridad. Se priorizan áreas clasificadas como comerciales o de uso mixto según el POT (Decreto 555 de 2021), que cuenten con infraestructura adecuada (iluminación, andenes, mobiliario urbano y seguridad vial). Económicamente, se consideran zonas con alta concentración de establecimientos que expendan licor y tengan demanda nocturna, siempre que cumplan con la normativa vigente. En seguridad y convivencia, se prefieren zonas con baja incidencia delictiva, cercanas a CAI, con escasas quejas ciudadanas y buen flujo peatonal, vehicular y de transporte público nocturno.
- **Fontibón:** La Alcaldía Local de Fontibón propone que la aplicación del Decreto 293 de 2025 considere criterios técnicos como el uso del suelo según el POT, la infraestructura y condiciones urbanas, el impacto en la comunidad (especialmente en residentes cercanos), la situación de seguridad y convivencia (conflictividad o delitos), la capacidad institucional de control, los resultados de experiencias previas o pilotos, y la existencia de acuerdos de corresponsabilidad.
- **Engativá:** La Alcaldía de Engativá considera inviable declarar zonas focalizadas de rumba debido a la falta de condiciones mínimas de seguridad y salubridad. Se reportan altos niveles de ruido, incumplimientos a la normatividad de convivencia, y aumento de riñas, lesiones y homicidios vinculados a establecimientos de alto impacto. Mapas de calor de la Policía evidencian que la violencia nocturna —incluido acoso, hurtos y lesiones— se concentra en barrios como Las Ferias, El Muelle, Villas de Granada, Álamos, entre otros. Además, en Normandía existe una acción popular por afectaciones al ambiente sano y uso del espacio público, agravadas por la cercanía de estos negocios a instituciones educativas.
- **Suba:** La Alcaldía de Suba plantea que la construcción de zonas focalizadas debe basarse en el uso del suelo definido por el ordenamiento territorial y ser compatible con actividades nocturnas. Es esencial evaluar indicadores de seguridad y convivencia (ISCOU) para garantizar que la extensión horaria no afecte la tranquilidad ciudadana. La delimitación de estas zonas será resultado de una evaluación técnica interinstitucional coordinada por diversas secretarías distritales en un plazo de 90 días tras el Decreto 293 de 2025. El objetivo es equilibrar el desarrollo de la economía nocturna con el orden público y el respeto al espacio público, teniendo también en cuenta las zonas especiales de seguridad.

- **Barrios Unidos:** La Alcaldía de Barrios Unidos establece que los principales criterios para la delimitación de zonas focalizadas ya están definidos en la Ley 1801 de 2016, siendo el uso del suelo el más relevante. Además, resalta la aplicación de la Ley 2450 de 2025 (Ley de Ruido), que exige que cualquier actividad con impacto esté coordinada y sustentada en indicadores sectoriales. Por tanto, la inclusión de un predio en una zona focalizada dependerá de su uso, ubicación y destinación, según las normas vigentes.
- **Teusaquillo:** La Alcaldía de Teusaquillo propone criterios normativos, urbanísticos y de convivencia para la delimitación de zonas focalizadas de rumba. Señala como áreas prioritarias la Calle 45, el Park Way y Galerías, que concentran actividades nocturnas, pero requieren regulación para mitigar afectaciones a zonas residenciales como La Soledad, Palermo y Teusaquillo. Se exige que los sectores tengan uso del suelo habilitado, infraestructura adecuada y control del ruido. Se propone permitir horarios extendidos (hasta las 5:00 a.m.) en zonas específicas, bajo condiciones como insonorización, vigilancia, manejo de residuos y control del orden público. Además, se recomienda diferenciar entre zonas con vocación nocturna y aquellas predominantemente residenciales, para asegurar equilibrio entre dinamismo económico y derecho al descanso.
- **Los Mártires:** La Alcaldía Local de Los Mártires advierte que, debido a la histórica carga asociada a la zona de tolerancia —donde se concentran actividades sexuales pagas (ASP)—, se han intensificado problemáticas como la venta y consumo de SPA, habitabilidad en calle y deterioro del espacio público, sin un control efectivo por parte de las autoridades. Además, se denuncia la operación ininterrumpida de establecimientos vinculados a “sindicatos” que funcionan 24 horas a puerta cerrada, sin lineamientos claros para su control policivo. La proliferación de actividades sociales en zonas residenciales, junto con la limitada capacidad institucional y el impacto de las obras del metro, lleva a la Alcaldía a concluir que actualmente no es viable priorizar ninguna zona para la aplicación del régimen especial nocturno establecido en el Decreto 293 de 2025.
- **Antonio Nariño:** La Alcaldía Local de Antonio Nariño plantea que las zonas para actividades nocturnas no deben ubicarse en sectores residenciales ni cerca de instituciones educativas o centros de salud, para proteger la tranquilidad y el bienestar de la comunidad. Estas zonas deben situarse en áreas comerciales consolidadas, con buena conectividad al transporte público y cercanía a corredores de vida nocturna y oferta gastronómica. Además, deben cumplir con la normatividad urbanística y los usos del suelo permitidos, coordinando su viabilidad con las autoridades competentes.
- **Puente Aranda:** La Alcaldía de Puente Aranda propone que las zonas con extensión horaria se ubiquen en áreas de uso comercial o mixto, según el POT vigente (Decreto 555 de 2021), y que se mantenga una distancia mínima de 200 metros respecto a instituciones educativas y centros de salud, para proteger entornos sensibles y evitar externalidades negativas como ruido, aglomeraciones o alteraciones del orden público. Además, destaca la importancia de contar con infraestructura de seguridad cercana (como CAI y rutas de patrullaje) y fortalecer la articulación con redes comunitarias (como frentes de seguridad local) para garantizar una intervención segura, preventiva y corresponsable, en línea con principios de salud pública, convivencia y protección de derechos fundamentales.
- **La Candelaria:** La Alcaldía de La Candelaria considera que, dadas las dinámicas del territorio, la localidad no cuenta con sectores aptos para ser focalizados como zonas de rumba, en



coherencia con el objetivo del Decreto 293 de 2025 orientado a reducir conductas contrarias a la convivencia.

- **Rafael Uribe Uribe:** La Alcaldía de Rafael Uribe Uribe considera innecesario establecer zonas con horarios especiales para la actividad comercial, debido a tres razones principales: (1) no existe una concentración significativa de establecimientos de alto impacto, ya que la actividad comercial está dispersa; (2) se registran altos niveles de conflictividad en materia de convivencia y seguridad; y (3) predomina el uso residencial del suelo, lo que limita la presión de actividades nocturnas. En consecuencia, no se justifica implementar un régimen especial de horarios en esta localidad.
- **Ciudad Bolívar:** La Alcaldía de Ciudad Bolívar propone delimitar zonas focalizadas para bares y establecimientos nocturnos, debido a la alta concentración actual de estos negocios y sus implicaciones económicas, sociales y de seguridad. Esta delimitación debe basarse en criterios técnicos, sociales y urbanísticos, incluyendo: densidad de establecimientos, condiciones de infraestructura, uso del suelo conforme al POT, reportes de seguridad y convivencia, distancia respecto a zonas sensibles (como hospitales y colegios), participación comunitaria y coordinación institucional. El objetivo es ordenar el funcionamiento comercial nocturno, equilibrando el desarrollo económico con la protección de la tranquilidad y seguridad ciudadana.
- **Sumapaz:** La Alcaldía de Sumapaz señala que, por sus características rurales, la localidad no presenta zonas focalizadas que generen contaminación acústica o afecten la convivencia. Por tanto, no se identifican áreas que deban ser reguladas en el marco del Decreto 293 de 2025.

A continuación, se ofrece una síntesis de los comentarios realizados por las Alcaldías Locales en los criterios a tener en cuenta para la construcción de las zonas focalizadas.

#### **Localidades que proponen criterios para establecer zonas focalizadas:**

- **Usaquén:** Propone excluir zonas con alta conflictividad, reincidencia en sanciones, quejas por ruido, cercanía a colegios, restricciones de uso del suelo y baja conectividad en transporte.
- **Chapinero:** Sugiere delimitar zonas en áreas de uso mixto/comercial (Zona T, Zona G y Chapinero Central), alejadas de colegios y hospitales, con buena infraestructura, transporte y vocación turística. Prioriza la seguridad y baja conflictividad.
- **Santa Fe:** Excluye zonas residenciales y plantea garantizar transporte público en las zonas focalizadas.
- **Tunjuelito:** Sugiere mantener el horario hasta las 3:00 a.m. por falta de pie de fuerza y altos niveles de riñas. Propone zonas focalizadas sólo en áreas comerciales alejadas de viviendas.
- **Bosa:** Plantea criterios de concentración comercial, infraestructura, seguridad, compatibilidad con el POT, y participación comunitaria para definir zonas. Busca equilibrio entre economía nocturna y convivencia.
- **Kennedy:** Establece criterios urbanísticos, económicos y de seguridad. Prioriza zonas comerciales o mixtas con buena infraestructura, baja delincuencia, demanda nocturna y buen acceso a transporte público.
- **Fontibón:** Sugiere aplicar criterios técnicos como el POT, infraestructura urbana, seguridad, experiencias piloto y acuerdos de corresponsabilidad



- **Suba:** Considera que la delimitación debe basarse en el uso del suelo y en indicadores de convivencia (ISCOU), con evaluación técnica interinstitucional. Busca equilibrio entre economía nocturna y orden público.
- **Barrios Unidos:** Señala que los criterios ya están definidos en la Ley 1801 y la Ley de Ruido (2450 de 2025), dando prioridad al uso del suelo y a indicadores sectoriales.
- **Teusaquillo:** Propone zonas focalizadas en Calle 45, Park Way y Galerías. Establece condiciones estrictas como insonorización, vigilancia, control de residuos y ruido, diferenciando zonas con vocación nocturna y residenciales.
- **Antonio Nariño:** Zonas en áreas comerciales consolidadas, alejadas de entornos sensibles, con transporte y oferta gastronómica.
- **Puente Aranda:** Propone zonas en suelo comercial o mixto, con distanciamiento de instituciones sensibles y refuerzo en seguridad.
- **Ciudad Bolívar:** Propone zonas bajo criterios técnicos, sociales y urbanísticos, con amplia participación comunitaria

#### Localidades que consideran inviable implementar zonas focalizadas:

- **Usme:** Rechaza zonas focalizadas por ubicación de bares en áreas residenciales y reportes de riñas, ruido, ocupación del espacio público y afectación al orden.
- **Engativá:** Considera inviable por falta de condiciones mínimas de seguridad y salubridad. Señala alta conflictividad, ruido y violencia asociada a zonas con bares.
- **Los Mártires:** Carga histórica por zona de tolerancia, problemática social aguda, baja capacidad institucional y obras del metro.
- **Rafael Uribe Uribe:** Actividad comercial dispersa, altos niveles de conflictividad y fuerte componente residencial.
- **La Candelaria:** No existen sectores viables según su dinámica territorial.
- **Sumapaz:** Por su carácter rural, no presenta problemáticas asociadas a actividades nocturnas.

#### Localidades que no identifican zonas focalizadas:

- **San Cristóbal:** Se limita a referirse al incumplimiento del artículo 87 de la Ley 1801, sin plantear criterios adicionales.

#### Propuestas de Zonas Focalizadas

Las respuestas revelan distintos niveles de desarrollo técnico:

- Algunas localidades no delimitan zonas específicas, sino que formulan criterios generales.
- Otras proponen delimitaciones claras y operativas.
- Solo unas pocas identifican zonas críticas por barrios o ejes viales.

Bajo esta variable se aprecia la capacidad diferenciada de las alcaldías para traducir criterios en delimitaciones territoriales claras.

- **Usaquén:** Propone una zona específica: Sector de la Calle 116, (Calle 114 a calle 119, desde la carrera 19 hasta la carrera 20).
- **Chapinero:** Propone tres zonas específicas: 1. Zona Rosa (Carrera 15 hasta la Carrera 11 entre calle 85 y calle 82), 2. Distrito Diverso (Carrera 13 hasta la Carrera 7 entre calle 60 hasta la calle 58), 3. Zona calle 51 (Carrera 13 hasta la Carrera 7 entre calle 50 hasta la calle 51).
- **Santa Fe:** Propone una zona específica: Calle 19 entre carrera 5 y carrera 7

- **San Cristóbal:** Menciona cinco zonas específicas: barrios como el 20 de Julio, La Victoria, Atenas, La Gloria y Libertadores
- **Kennedy:** Propone tres zonas específicas: 1. Avenida Calle 26 sur entre la Avenida Boyacá y la Avenida Carrera 68l en ambos costados, 2. Carrera 71D entre la Calle 3 y la Calle 8, y 3. Calle 8 sur entre la Avenida Boyacá y la Carrera 78C).
- **Fontibón** Propone cuatro zonas específicas: 1. Fontibón Centro, 2. Puente Aéreo, 3. Zona franca, y 4. Zona Avenida Ciudad de Cali – Corredor Nocturno
- **Suba:** Propone una zona específica: Zona de Turingia
- **Teusaquillo:** Propone seis zonas específicas: 1. Calle 45 (entre carreras 7 y 19), 2. Park Way (Carrera 24 entre calles 39 y 45), 3. Galerías (entre Av. Caracas, Calle 53 y Carrera 27), 4. Calle 53 (entre Carrera 16 y Carrera 30), 5. Carrera 30 y alrededores de la Calle 26, 6. Sector de la Calle 39 con Carrera 7
- **Antonio Nariño:** Propone una zona específica: Zona Rosa de rumba del Restrepo (Carrera 17 entre calles 17 sur hasta la 22 sur)
- **Puente Aranda:**
  - Propone cinco zonas específicas: 1. Octava sur CAI SANTA MATILDE, 2. Outlets de las Américas, 3. Barrio Galán (Carrera 56 entre 5 y 3), 4. Barrio Alquería, Muzú Tejar Carrera 52 A y C con calle 37-38 sur, y 5. Barrio Primavera
- **Usme, Teusaquillo, Tunjuelito y Bosa, Engativá<sup>2</sup>, Barrios Unidos, Los Mártires, La Candelaria<sup>3</sup>, Rafael Uribe, Ciudad Bolívar y Sumapaz:** No proponen zonas a focalizar

De acuerdo con la información suministrada se proponen crear treinta (30) zonas focalizadas tal como se puede apreciar en la siguiente tabla:

**Tabla 6. Número de zonas propuestas**

Localidad	Número de zonas propuestas
01. Usaquén	1
02. Chapinero	3
03. Santa Fe	1
04. San Cristóbal	5
08. Kennedy	3
09. Fontibón	4
11. Suba	1
13. Teusaquillo	6
15. Antonio Nariño	1
16. Puente Aranda	5
Total	30

**Fuente:** Construcción propia Interinstitucional

De las 20 localidades, 10 presentaron delimitaciones claras o conceptuales. En total se identificaron 30 zonas, concentradas principalmente en Chapinero, Teusaquillo, Puente Aranda, Fontibón, San Cristóbal y Kennedy.

- **Chapinero:** delimita zonas como la Zona Rosa, Distrito Diverso y la franja de la Calle 51, con criterios urbanísticos y de movilidad.
- **Teusaquillo:** identifica seis zonas, articuladas con corredores gastronómicos y culturales, incluyendo Galerías y el Parkway.

<sup>2</sup> Hay que señalar que la Alcaldía de Engativá en este apartado no propone zonas a focalizar, pero informa que varios bares y discotecas, aunque están integrados a los frentes de seguridad, han generado reiterados problemas de convivencia. Se indica que muchos de estos establecimientos se vincularon a dichos frentes únicamente para extender su horario de funcionamiento, sin respetar las normas de convivencia ni los objetivos de estos mecanismos comunitarios. En algunos casos, incluso se ha detectado la venta de licor adulterado. Se enumeran alfo menos de 70 establecimientos distribuidos en sectores como Santa María del Lago, Villa Luz, Ferias, Engativá, Normandía y Quirigua, que han sido objeto de estas observaciones.

<sup>3</sup> No propone zonas a focalizar (restricciones del Plan Especial de Manejo y Protección –PEMP– del Centro Histórico de Bogotá, y la norma urbanística que restringe en la zona de localidad para usos de rumba)

- **Puente Aranda y Fontibón:** delimitan cinco y cuatro zonas respectivamente, con base en ejes viales y polígonos de actividad económica.

#### **Puntos Especiales Fuera de las Zonas**

La mayoría de las alcaldías concuerdan en que la regla general debe ser incluir todos los puntos relevantes dentro de las zonas focalizadas. Sin embargo, se reconocen casos específicos:

- **San Cristóbal:** indica que existen pequeños focos en barrios que no están en la zona priorizada.
- **Usme:** Identifica que establecimientos están funcionando fuera de los polígonos contemplados.
- **Engativá:** propone únicamente el sector de Santa María del Lago como zona apta para la implementación de horario nocturno extendido (más allá de las 3:00 a.m.).
- **Barrios Unidos:** advierte sobre la aparición de establecimientos que, aunque se registran como restaurantes para acogerse a las excepciones del decreto vigente, realmente operan como bares encubiertos. Esta situación, afirma, se ve favorecida por ambigüedades en la redacción del decreto, lo que dificulta su fiscalización efectiva y genera impactos negativos en la convivencia de zonas residenciales.

#### **Observación de Comportamientos y Dinámicas Después de las 3 a.m.**

En este apartado las alcaldías describen fenómenos que sustentan la necesidad de regulación nocturna:

- Incremento de riñas y violencia interpersonal
- Aglomeraciones en calles, parques o zonas residenciales
- Proliferación de sitios clandestinos o sin licencia
- Ocupación indebida del espacio público
- Dificultad para el control institucional en horarios extendidos

En este apartado se describen los fenómenos nocturnos que sustentan la aplicación del decreto que se manifiestan después de las 3:00 a.m. en algunas localidades:

- **Usaquén:** Hace referencia a zonas cercanas a parques, bancas y puntos de estacionamiento que concentran actividad nocturna no controlada.
- **Chapinero:** Observa un incremento de riñas y enfrentamientos físicos, sobre todo en zonas de alta concentración de bares y venta informal de licor.
- **Santa Fe:** Reporta la proliferación de sitios clandestinos que continúan funcionando más allá del horario permitido.
- **San Cristóbal:** Menciona el uso indebido del espacio público (conversión de aceras en zonas de consumo y aglomeraciones).
- **Tunjuelito:** Mencionan que el uso indebido del espacio público y el consumo de licor llevan al aumento de riñas. También registra un aumento de violencia intrafamiliar asociada al consumo excesivo.
- **Bosa:** Menciona consumo de licor, el uso indebido del espacio público y aumento de riñas que generan ambiente de inseguridad.

#### **Efectos Positivos y Negativos del Decreto 293 de 2025**

##### ***Efectos Positivos Identificados de manera general:***

- Facilita el control institucional y la articulación con la Policía.
- Reduce conflictos en zonas residenciales.
- Impulsa una visión más ordenada de la actividad nocturna.

- Aporta claridad sobre los horarios permitidos.

**Efectos Negativos o Riesgos de manera general:**

- Ambigüedades normativas: falta de precisión en la redacción puede dificultar su aplicación.
- Incremento de informalidad y clandestinidad: al restringir algunos puntos, podrían proliferar actividades ilegales.
- Desplazamiento del problema: en ausencia de una estrategia territorial, algunas dinámicas migran a zonas no reguladas.

**Dificultades de Interpretación del Decreto y Propuestas de Mejora**

Las principales dificultades mencionadas por las alcaldías incluyen:

- Falta de claridad normativa: conceptos como “zona focalizada” o excepciones requieren mayor precisión.
- Vacíos regulatorios frente a tiendas 24 horas, supermercados con venta de alcohol, y eventos culturales nocturnos.
- Necesidad de armonización interinstitucional: se sugiere mejorar la articulación entre la Secretaría de Gobierno, la Policía Metropolitana y las alcaldías.

Entre las propuestas de mejora destacan:

- Establecer lineamientos técnicos y legales más claros para delimitar zonas.
- Apoyar con mapas o herramientas SIG (georreferenciación) desde el nivel central.
- Crear canales de evaluación periódica para revisar y ajustar la aplicación del decreto.

Este componente refleja el grado de comprensión normativa y capacidad propositiva de cada alcaldía.

- **Usaquén:** La Alcaldía Local de Usaquén señala que existe un vacío en la aplicación del Decreto 293 de 2025 debido a que los establecimientos pueden registrar múltiples actividades económicas (CIIU) en la Cámara de Comercio, sin claridad sobre cuál prevalece. Esto genera ambigüedad al momento de definir el horario de funcionamiento, especialmente en casos donde un establecimiento registrado como cancha de tejo (CIIU 9329) también opera como bar o discoteca (CIIU 5630).
- **Chapinero:** La Alcaldía Local de Chapinero advierte que el Decreto 293 de 2025 presenta un vacío normativo en el parágrafo del artículo 3, que ha sido aprovechado por algunos establecimientos nocturnos, como gastrobares, para registrarse con el CIIU 5611 (restaurantes) y así eludir las restricciones horarias. Aunque en la práctica operan como bares o discotecas, alegan ser restaurantes para extender su horario hasta las 5:00 a.m. Esta situación dificulta el control por parte de las autoridades, genera desigualdad frente a establecimientos que sí cumplen la norma y afecta la convivencia ciudadana. Por ello, se solicita una aclaración normativa que permita verificar la actividad real ejercida.
- **Santa Fe:** La Alcaldía Local de Santa Fe señala una ambigüedad en el artículo 1º del Decreto 293 de 2025, ya que el texto parece referirse solo a establecimientos que combinan expendio y consumo de licor, excluyendo aquellos que solo expenden. Propone agregar el conector “y/o” para que el horario establecido aplique tanto al expendio como al consumo de bebidas alcohólicas de forma separada o conjunta.
- **San Cristóbal:** La Alcaldía Local de San Cristóbal propone que el Decreto 293 de 2025 defina de forma clara y específica las actividades comerciales permitidas en el régimen nocturno, para evitar confusiones. Además, solicita que estas definiciones estén armonizadas con el Código de



Comercio, el Código Nacional de Policía y el POT vigente. Finalmente, destaca la importancia de eliminar vacíos interpretativos que dificultan la aplicación efectiva y coherente de la norma.

- **Usme:** La Alcaldía Local de Usme señala que el Decreto 293 de 2025 presenta ambigüedades que dificultan su interpretación y aplicación. En particular, critica la falta de definiciones claras sobre qué se entiende por actividades "deportivas", lo que ha generado confusión en casos como las boliranas. También se requiere mayor claridad sobre el tratamiento de establecimientos como galleras y casas de lenocinio, que combinan diversas actividades. Finalmente, no está claro si el límite horario implica el cierre total del establecimiento o solo la restricción de ciertas actividades, lo que ha generado interpretaciones dispares y dificulta el control por parte de las autoridades. Se solicita complementar el decreto con definiciones precisas y lineamientos específicos.
- **Tunjuelito:** La Alcaldía Local de Tunjuelito advierte que el Decreto 293 de 2025 no define con claridad qué actividades se consideran "deportivas", lo que ha generado incertidumbre entre operadores económicos y autoridades de control. En particular, menciona el caso de las boliranas, cuya clasificación ambigua ha dado lugar a múltiples interpretaciones y dificulta su adecuada regulación.
- **Bosa:** La Alcaldía Local de Bosa señala la necesidad de definir con mayor claridad el tratamiento normativo de establecimientos como las galleras y las casas de lenocinio, ya que, aunque no desarrollan actividades deportivas, en algunos casos combinan su operación con el expendio de licor u otras actividades comerciales, lo que genera dudas sobre su regulación bajo el Decreto 293 de 2025.
- **Kennedy:** La Alcaldía Local de Kennedy advierte que el Decreto 293 de 2025 presenta ambigüedades frente al horario de cierre para actividades mixtas como boliranas y billares que también funcionan como bares, pues no es claro si deben cerrar completamente a las 11:59 p. m. o si pueden seguir operando parcialmente hasta las 3:00 a. m. Además, la falta de una definición precisa sobre qué se considera una actividad 'deportiva' ha generado confusión tanto en los propietarios como en las autoridades de control.
- **Fontibón:** La Alcaldía Local de Fontibón señala que la ambigüedad del Decreto 293 de 2025 ha generado interpretaciones dispares, lo que dificulta el control y la vigilancia por parte de las autoridades. Por ello, considera indispensable complementar la norma con definiciones y orientaciones claras que permitan una aplicación uniforme y eviten conflictos entre operadores, comunidad y entes de control.
- **Engativá:** La Alcaldía Local de Engativá advierte que el Decreto 293 de 2025 no aclara si las boliranas y billares deben registrar el CIU 5630 como actividad principal o secundaria, lo que genera confusión en las autoridades de control. Además, señala que el decreto no contempla expresamente a los sindicatos de bares, lo que ha permitido que algunos establecimientos operen por fuera del horario autorizado.
- **Suba:** La Alcaldía Local de Suba señala que el Decreto 293 de 2025 presenta un vacío normativo, ya que no especifica cuál actividad debe prevalecer entre las registradas en Cámara de Comercio como principal o secundaria, generando incertidumbre sobre su adecuada aplicación.



- **Teusaquillo:** La Alcaldía Local de Teusaquillo advierte que el Decreto 293 de 2025 presenta ambigüedades conceptuales al no definir con claridad términos como “bares”, “discotecas”, “expendio” y “consumo”, lo que genera inseguridad jurídica e interpretaciones dispares entre autoridades y operadores económicos. Esta falta de precisión afecta la aplicación del régimen especial nocturno, especialmente para establecimientos híbridos como gastrobares o licorerías con zona de consumo. La ambigüedad puede derivar en decisiones administrativas desiguales y vulnerar principios como la legalidad y la igualdad. Se propone una revisión normativa con definiciones claras, armonizadas con el POT, el Código de Comercio y el Código de Policía.
- **La Candelaria:** La Alcaldía Local de La Candelaria señala vacíos normativos en el Decreto 293 de 2025 respecto a establecimientos como boliranas y gastrobares, cuya regulación se complica al coincidir con permisos del programa Bogotá a Cielo Abierto otorgados por el DADEP.
- **Sumapaz:** La Alcaldía Local de Sumapaz, aunque no aplicará actualmente el Decreto 293 de 2025 por la ausencia de Policía Nacional en su territorio, respalda la necesidad de unificar criterios normativos para evitar violaciones al debido proceso y posibles daños antijurídicos.

## Anexo 2. Criterios de alerta para la toma de decisiones.

Adicional a los criterios relevantes de evaluación, existen otros criterios que, si bien no determinan la habilitación ni la exclusión de zonas, sí orientan la gestión integral del horario extendido y resultan fundamentales para la construcción y fortalecimiento de la política en Bogotá.

Estos criterios no son excluyentes, no generan efectos directos sobre la definición de las Zonas Focalizadas y operan como una base complementaria para mejorar la planeación, el seguimiento y la toma de decisiones alrededor de la vida nocturna en la ciudad.

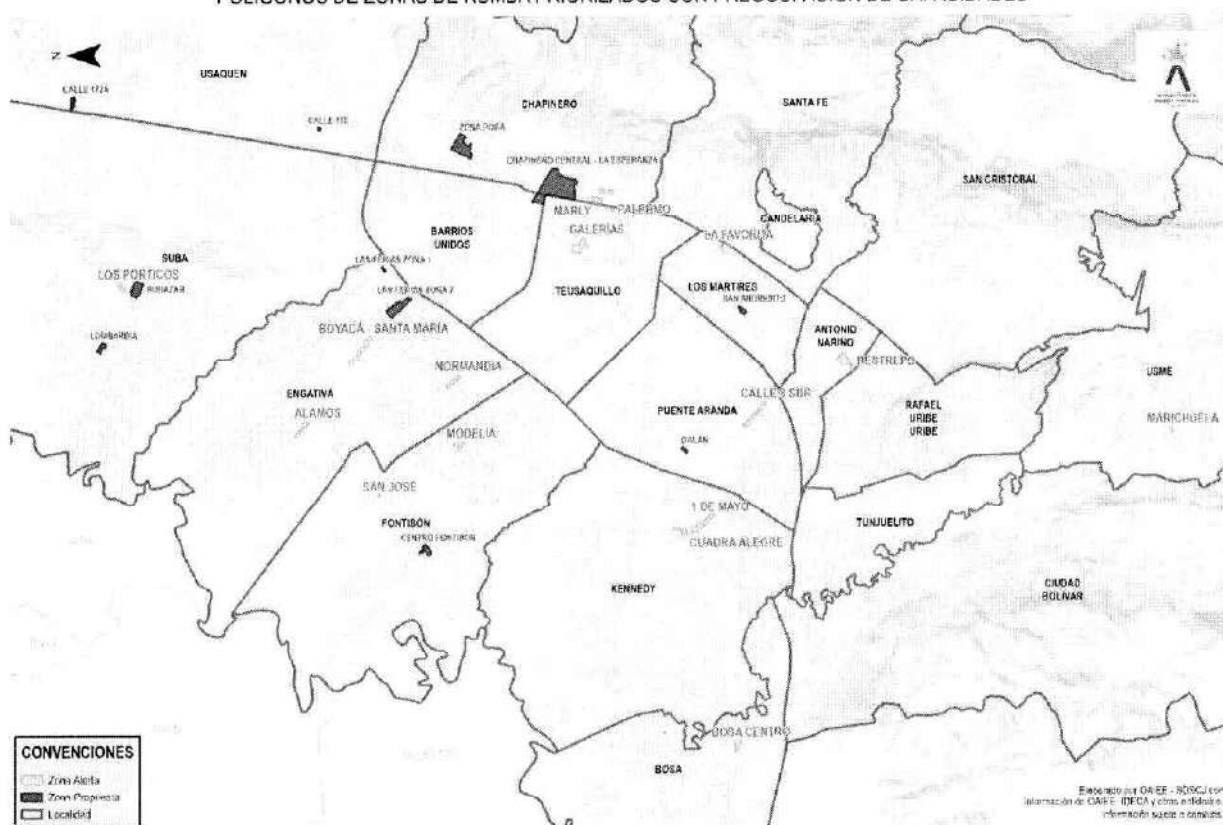
Los criterios considerados son los siguientes:

### Criterio 1. Preocupación por capacidades

- **Relevancia del criterio:** La efectividad del control institucional en la franja de 00:00 a 5:00 a. m. depende directamente de la suficiencia del pie de fuerza policial y de la capacidad operativa de los equipos territoriales. En este horario, cuando se concentra la mayor conflictividad, la menor disponibilidad de personal reduce la cobertura y eficacia de las intervenciones. Autorizar zonas de rumba en localidades con baja capacidad policial y alta conflictividad representa un riesgo significativo para la seguridad ciudadana y la tranquilidad colectiva. El riesgo se incrementa cuando una misma localidad concentra varias zonas autorizadas hasta las 5:00 a. m., pues esto multiplica la presión sobre las capacidades institucionales.
- **Descripción técnica:** El análisis territorial y observaciones de campo evidencian que Bogotá cuenta con un pie de fuerza por debajo del estándar internacional urbano de 300 policías por cada 100.000 habitantes.
  - Según PONAL y DANE (julio 2025), la ciudad dispone únicamente de 201 policías por cada 100.000 habitantes, la cifra más baja de la última década. **Esta brecha estructural** limita la capacidad de reacción y cobertura en la madrugada, justo cuando la conflictividad es más alta.
  - A esto se suman **retos logísticos:** coordinación interinstitucional deficiente y duplicación de esfuerzos por cierres diferenciados, lo que refuerza la necesidad de optimizar recursos y focalizar esfuerzos en zonas específicas.

- **Periodo contemplado:** De 1 julio a 31 de octubre 2025.
- **Fuente:** Secretaría Distrital de Seguridad
- **Zonas críticas por presión en capacidades policiales:**
  - Engativá (Santa María, Álamos Norte, Normandía)
  - Suba (Suba Urbano, Turingia)
  - Fontibón (Veracruz II Sector, Ciudad Salitre, Santa Cecilia)
  - Antonio Nariño (Restrepo)
  - Bosa (Jiménez de Quesada)
  - Chapinero (Marly)
  - Kennedy (Carvajal, Las Américas)
  - Los Mártires (La Favorita)
  - Puente Aranda (Santa Matilde - Las Carabelas)
  - Teusaquillo (Galerías, Palermo)
  - Usme (Marichuela)

**Gráfico 12. Polígonos de zonas de rumba con preocupación de capacidades**  
 POLÍGONOS DE ZONAS DE RUMBA PRIORIZADOS CON PREOCUPACIÓN DE CAPACIDADES



**Fuente:** Construcción propia con base en información de Secretaría de Seguridad Convivencia y Justicia

## Criterio 2. Puntos críticos de basuras

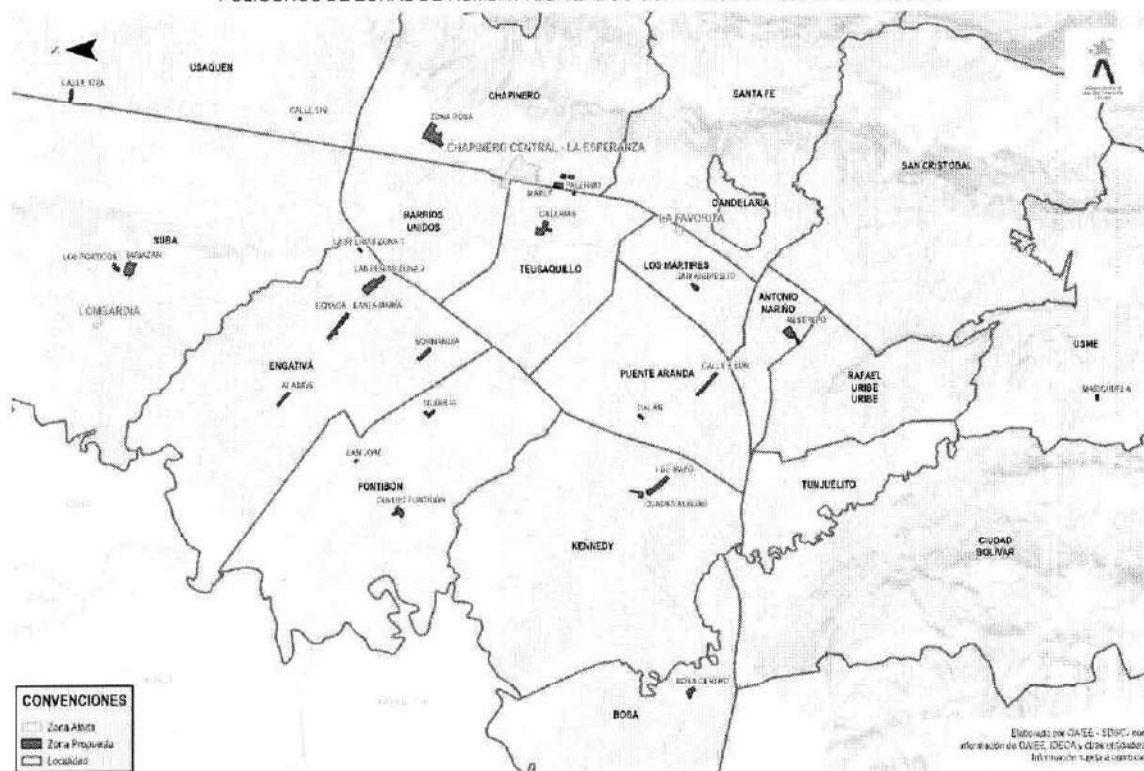
- **Relevancia del criterio:** Este criterio constituye un insumo estratégico para el seguimiento, monitoreo y evaluación de las zonas autorizadas con horario extendido, ya que permite

identificar su posible incidencia en la generación o ampliación de focos de basura.

- **Descripción técnica:** Se realizó un análisis de proximidad espacial entre las zonas priorizadas y los puntos críticos de acumulación de residuos sólidos.
  - Se estableció un rango de distancia de 100 metros para medir cercanía y superposición con dichos puntos.
  - Esta medición permite identificar riesgos ambientales y de convivencia asociados a la vida nocturna en áreas con problemática recurrente de basuras.
  - **Periodo contemplado:** Entre 1 de Julio y 31 de octubre 2025.
  - **Fuente:** UAESP
  - **Zonas críticas por focos de basura:**
    - Chapinero (Chapinero Central)
    - Los Mártires (La favorita)
    - Suba (Lombardía)
    - Teusaquillo (Palermo)

**Gráfico 13: Polígonos con puntos críticos de basuras**

POLÍGONOS DE ZONAS DE RUMBA PRIORIZADOS CON PREOCUPACIÓN POR BASURAS



**Fuente:** Construcción propia con base en información de Secretaría de Desarrollo Económico

### Criterio 3. Identificación de zonas de piques ilegales

- **Relevancia del criterio:** Los piques ilegales constituyen una práctica de alto riesgo urbano, asociada a alteraciones del orden público como ruido excesivo, maniobras peligrosas, cierres viales no autorizados, y la concentración de vehículos y personas en condiciones anímicas y comportamentales impredecibles, frecuentemente bajo el influjo de alcohol o sustancias psicoactivas. La alerta de las zonas donde estas prácticas se presentan de forma recurrente contribuye significativamente a mitigar riesgos viales, prevenir siniestros y fortalecer la

convivencia ciudadana.

- **Descripción técnica:** Se analizaron reportes ciudadanos al NUSE 123 y quejas formales relacionadas con piques ilegales y reuniones vehiculares en espacio público. A partir de estos insumos se identificaron patrones de recurrencia, puntos de concentración y características comunes descritas en los relatos ciudadanos. Esta problemática presenta una alta probabilidad de desencadenar siniestros viales graves o fatales, así como conflictos con residentes.
- En este ciclo de **evaluación ninguna zona dentro de las propuestas (27) alcanza un nivel crítico**, pero se mantiene la categoría como criterio de alerta, sujeto a seguimiento semestral para identificar cambios en la recurrencia o intensidad del fenómeno.
  - **Periodo contemplado:** De 1 julio a 31 de octubre 2025.
  - **Fuente:** NUSE 123

#### **Criterio Evaluación 4. Siniestralidad vial con fallecidos entre 0:00 y 6:00 horas**

- **Relevancia del criterio:** Este criterio permite identificar zonas donde existen riesgos elevados asociados a siniestros viales con fallecidos y heridos durante la madrugada. Su propósito no es excluir zonas de manera automática, sino alertar sobre condiciones críticas que requieren medidas reforzadas de mitigación y seguimiento, especialmente porque la actividad nocturna puede incrementar la exposición a eventos de tránsito graves en dichas franjas horarias.
- **Descripción técnica:** Se analizó la ocurrencia de siniestros viales con al menos un fallecido registrado en el entorno de las zonas de rumba, específicamente durante las noches y madrugadas de los fines de semana. Este análisis permite anticipar riesgos que deben ser gestionados de manera articulada entre sector movilidad, seguridad y gobierno.
  - **Periodo contemplado:** Entre 1 de Julio y 31 de octubre 2025.
  - **3 zonas críticas identificadas** con siniestralidad histórica:
    - Chapinero/Barrios Unidos (Chapinero Central/La Esperanza)
    - Los Mártires (La Favorita)
    - Antonio Nariño (Restrepo)

## 4. Bibliografía

Alcaldía Mayor de Bogotá. Decreto 293 de 2025. "Por medio del cual se establece el horario general para el funcionamiento de los establecimientos de expendio y consumo de bebidas alcohólicas en Bogotá D.C. y se dictan otras disposiciones."

Secretaría Distrital de Seguridad, Convivencia y Justicia – SDSCJ. (2025). *Exposición de motivos del Decreto 293 de 2025*.

Secretaría Distrital de Seguridad, Convivencia y Justicia – SDSCJ. (2025). *Diagnóstico de establecimientos con expendio de bebidas alcohólicas sin consumo dentro de sus instalaciones y otros establecimientos con impacto en la madrugada*.

Secretaría Distrital de Seguridad, Convivencia y Justicia – OAIEE. (2025). *Propuesta metodológica para la definición de Zonas Focalizadas de Expendio y Consumo Extendido. Documento interno*. Sistema de Información Estadístico, Delincuencial, Contravencional y Operativo – SIEDCO. Base de datos consultada a corte 31 de marzo de 2025.

Número Único de Seguridad y Emergencias – NUSE 123. Incidentes registrados entre enero y marzo de 2025.

Cámara de Comercio de Bogotá. Registro de establecimientos con expendio y consumo de alcohol. Corte abril de 2025.

Departamento Administrativo Nacional De Estadística (2020). *Clasificación Industrial Internacional Uniforme de todas las actividades económicas. Revisión 4 adaptada para Colombia*.



## RESOLUCIONES DE 2025



Resolución Conjunta N°. 001 de 2025 Pág. 1 de 13

*“Por medio de la cual se reglamenta el artículo 98° del Decreto Distrital 644 de 2025 Decreto Único del Sector Seguridad, Convivencia y Justicia y se determinan las Zonas Focalizadas de Expendio y Consumo Extendido”*

### **LOS SECRETARIOS DISTRITALES DE GOBIERNO, PLANEACIÓN, SALUD, AMBIENTE, SEGURIDAD, CONVIVENCIA Y JUSTICIA, MOVILIDAD Y DESARROLLO ECONÓMICO**

En uso de sus atribuciones constitucionales y legales, en especial las conferidas por el Acuerdo Distrital 257 de 2006; los Decretos Distritales 642 de 2025, 651 de 2025, 648 de 2025, 646 de 2025, 652 de 2025, 641 de 2025 y 644 de 2025; y el artículo 98° del Decreto Distrital 644 de 2025, y demás normas concordantes,

### **CONSIDERANDO**

Que conforme con el artículo 95° de la Constitución Política, son deberes de la persona y del ciudadano, entre otros, obrar conforme al principio de solidaridad social; respetar y apoyar a las autoridades democráticas legítimamente constituidas para mantener la independencia y la integridad nacional; participar en la vida política, cívica y comunitaria de país; propender al logro y mantenimiento de la paz; y colaborar para el buen funcionamiento de la administración de justicia.

Que el subliteral c) del numeral 2° del literal b) y el párrafo 1 del artículo 91 de la Ley 136 de 1994, modificado por el artículo 29° de la Ley 1551 de 2012, prescriben como funciones de los alcaldes en relación con el orden público: “(...) 2. *Dictar para el mantenimiento del orden público o su restablecimiento de conformidad con la ley, si fuera del caso, medidas tales como: (...) c) Restringir o prohibir el expendio y consumo de bebidas embriagantes (...)*”.

Que de conformidad con el artículo 2° de la Ley 1801 de 2016 es objetivo específico del Código Nacional de Seguridad y Convivencia Ciudadana, entre otros, propiciar en la comunidad comportamientos que favorezcan la convivencia en el espacio público, áreas comunes, lugares abiertos al público o que siendo privados trasciendan a lo público.

Que el párrafo 1 del artículo 86° de la misma Ley establece que “(...) *los alcaldes distritales o municipales podrán establecer horarios de funcionamiento para los establecimientos antes*



Resolución Conjunta N°. 001 de 2025 Pág. 2 de 13

*"Por medio de la cual se reglamenta el artículo 98° del Decreto Distrital 644 de 2025 Decreto Único del Sector Seguridad, Convivencia y Justicia y se determinan las Zonas Focalizadas de Expendio y Consumo Extendido"*

*mencionados, y determinar las medidas correctivas por su incumplimiento, de conformidad con lo previsto en el presente Código".*

Que los requisitos de cumplimiento fijados para adelantarse durante la ejecución de la actividad económica dispuestos en los numerales 2 y 3 del artículo 87° ejusdem, determinan: "(...) 2. *Cumplir con los horarios establecidos para la actividad económica desarrollada*; 3. *Las condiciones de seguridad, sanitarias y ambientales determinadas en el régimen de Policía (...)*".

Que así mismo mediante sentencia C-204 de 2019, la Corte Constitucional al revisar la constitucionalidad del artículo 86° de la Ley 1801 de 2016, refiere que: "(...) *En suma, el orden público, que es responsabilidad primaria de los alcaldes, como autoridades de Policía, es un conjunto de condiciones de interés general, de seguridad pública, tranquilidad pública y sanidad medioambiental, cuyo ámbito se determina, en virtud del principio constitucional de separación entre lo público y lo privado, tanto por la naturaleza del espacio (público, privado o intermedio), como por la incidencia de la actividad, lo que permite sostener que, incluso existen necesidades de orden público, en el desarrollo de actividades realizadas en espacios privados o semi privados, cuando su efecto trasciende o desborda lo privado y, por lo tanto, dejan de ser actividades de mero interés particular, pues se involucra el interés general. En razón de lo anterior, es razonable que se disponga que estas actividades se someten al Código Nacional de policía (...)*".

Que la Ley 1438 de 2011 fortaleció el enfoque de salud pública y la responsabilidad del Estado en la gestión integral del riesgo individual y colectivo, al establecer como prioridad la prevención de la enfermedad, la promoción de la salud y la intervención sobre los determinantes sociales, dentro de los cuales se incluyen las violencias, las lesiones de causa externa, el consumo problemático de alcohol, los trastornos de salud mental y los eventos derivados de la siniestralidad vial, razones por las cuales las decisiones relacionadas con el expendio y consumo de bebidas alcohólicas implican un análisis sanitario y epidemiológico obligatorio.

Que el Concejo de Bogotá, D.C., expidió el Acuerdo Distrital 257 de 2006, mediante el cual se determinó la naturaleza, objeto y funciones básicas de los organismos y de las entidades de Bogotá, Distrito Capital, con el propósito de organizar, modernizar y fortalecer la administración distrital, garantizando una gestión pública más eficiente, coordinada y orientada al cumplimiento de las funciones esenciales del Distrito Capital.



Resolución Conjunta N°. 001 de 2025 Pág. 3 de 13

*"Por medio de la cual se reglamenta el artículo 98° del Decreto Distrital 644 de 2025 Decreto Único del Sector Seguridad, Convivencia y Justicia y se determinan las Zonas Focalizadas de Expendio y Consumo Extendido"*

Que, de conformidad con el Acuerdo Distrital 257 de 2006, artículo 52°, literal a, la Secretaría Distrital de Gobierno orienta, coordina y lidera la formulación, adopción y ejecución de políticas, planes, programas y proyectos dirigidos a garantizar el respeto de los derechos humanos y la convivencia pacífica en la ciudad.

Que, asimismo, el citado acuerdo en el artículo 73°, literales a, c y d, la Secretaría Distrital de Planeación orienta y lidera la formulación, coordinación y seguimiento de las políticas de planeación territorial, económica, social y ambiental del Distrito Capital, incluyendo la elaboración, reglamentación y evaluación del Plan de Ordenamiento Territorial y la regulación de los usos del suelo conforme a la normativa vigente.

Que, el artículo 78°, literal a, de la misma norma determina que la Secretaría Distrital de Desarrollo Económico orienta y lidera la formulación de políticas de desarrollo económico asociadas a las actividades comerciales, empresariales y turísticas, lo cual se circunscribe a la promoción y fortalecimiento de la actividad económica en el Distrito Capital.

Que, de conformidad con lo dispuesto en el literal o) del artículo 103° del Acuerdo Distrital 257 de 2006, corresponde a la Secretaría Distrital de Ambiente diseñar y coordinar las estrategias para el mejoramiento de la calidad del aire y la prevención y corrección de la contaminación auditiva, así como establecer las redes de monitoreo respectivas, lo cual la constituye en la autoridad ambiental competente para definir, orientar y ejercer acciones relacionadas con la gestión del ruido en el Distrito Capital.

Que el artículo 108, literal a), b) y c), corresponde a la Secretaría Distrital de Movilidad orientar y liderar la formulación de las políticas del sistema de movilidad del Distrito Capital, ejercer las funciones de autoridad de tránsito y transporte, y dirigir la planeación y desarrollo de la infraestructura vial y de transporte, así como la adopción de planes y programas que garanticen el desplazamiento seguro y eficiente de personas, competencias que resultan relevantes para la evaluación de las condiciones de movilidad, accesibilidad y seguridad vial asociadas a la definición de Zonas Focalizadas de Expendio y Consumo Extendido.

Que, finalmente, según el artículo 85 literales a), c), d) y f) del Acuerdo Distrital 257 de 2006, corresponde a la Secretaría Distrital de Salud formular y coordinar las políticas del sector salud, ejercer la autoridad sanitaria en el Distrito Capital y dirigir la salud pública distrital, competencias que resultan relevantes para la evaluación y mitigación de los impactos en salud pública asociados



**Resolución Conjunta N°. 001 de 2025 Pág. 4 de 13**

*"Por medio de la cual se reglamenta el artículo 98° del Decreto Distrital 644 de 2025 Decreto Único del Sector Seguridad, Convivencia y Justicia y se determinan las Zonas Focalizadas de Expendio y Consumo Extendido"*

a la concentración de actividades nocturnas, y que justifican su participación en la definición de las Zonas Focalizadas de Expendio y Consumo Extendido.

Que, de conformidad con lo dispuesto en el artículo 4° del Decreto Distrital 641 de 2025, le compete a la Secretaría Distrital de Salud formular y ejecutar políticas y programas del sector salud, realizar funciones de inspección, vigilancia y control en salud pública, coordinar acciones intersectoriales para mejorar las condiciones de calidad de vida y salud de la población, e implementar programas de prevención del consumo de alcohol, competencias que resultan pertinentes para el análisis y definición de Zonas Focalizadas de Expendio y Consumo Extendido.

Que de conformidad con el literal 1 del artículo 4° del Decreto Distrital 422 de 2025, corresponde a la Secretaría Distrital de Gobierno *"formular, orientar, coordinar y ejecutar las políticas distritales en materia de gobierno, seguridad, convivencia y orden público"*, ámbitos dentro de los cuales se inscriben las medidas de regulación del expendio y consumo de bebidas alcohólicas en el Distrito Capital.

Que, de conformidad con lo dispuesto en el numeral 1, del artículo 4° del Decreto Distrital 451 de 2025, corresponde a la Secretaría Distrital de Desarrollo Económico *"formular, orientar y coordinar las políticas, planes, programas y proyectos en materia de desarrollo económico y social de Bogotá relacionados con el desarrollo de los sectores productivos de bienes y servicios en un marco de competitividad y de integración creciente de la actividad económica"*, dentro de los cuales se enmarcan las actividades económicas asociadas a la prestación de servicios que se desarrollan en horarios nocturnos en el Distrito Capital.

Que, de conformidad con lo dispuesto en los numerales 1, 3, 4 y 5 del artículo 2° del Decreto Distrital 652 de 2025, corresponde a la Secretaría Distrital de Seguridad, Convivencia y Justicia formular, orientar, coordinar y ejecutar las políticas distritales en materia de seguridad y convivencia, así como articular acciones interinstitucionales y desarrollar estrategias de intervención integral en territorios que presentan problemáticas específicas de convivencia, competencias que soportan la participación de dicha entidad en los procesos de identificación, análisis y definición de zonas con tratamiento diferenciado en el marco de las medidas distritales de regulación.

Que, de conformidad con lo dispuesto en el artículo 4°, literales 1, 3) y 4 del Decreto Distrital 648 de 2025, corresponde a la Secretaría Distrital de Planeación ejercer funciones relacionadas con la



**Resolución Conjunta N°. 001 de 2025 Pág. 5 de 13**

*"Por medio de la cual se reglamenta el artículo 98° del Decreto Distrital 644 de 2025 Decreto Único del Sector Seguridad, Convivencia y Justicia y se determinan las Zonas Focalizadas de Expendio y Consumo Extendido"*

formulación, orientación y coordinación del ordenamiento territorial, la implementación y seguimiento del Plan de Ordenamiento Territorial (POT) y la definición y aplicación de los instrumentos de planeación asociados a los usos del suelo, competencias que resultan determinantes para la localización, delimitación y regulación territorial de las actividades económicas que se desarrollan en el Distrito Capital.

Que, de conformidad con lo dispuesto en el artículo 5° del Decreto Distrital 646 de 2025, corresponde a la Secretaría Distrital de Ambiente orientar y liderar la formulación de políticas ambientales y de aprovechamiento sostenible de los recursos ambientales y del suelo, tendientes a preservar la diversidad e integridad del ambiente, garantizar una relación adecuada entre la población y el entorno ambiental y proteger los derechos fundamentales y colectivos relacionados con el medio ambiente, competencias que resultan relevantes para la definición y delimitación de Zonas Focalizadas, en tanto estas implican la evaluación de impactos ambientales asociados al uso del suelo y al desarrollo de actividades económicas en determinados sectores del territorio distrital.

Que, de acuerdo con la evidencia científica nacional e internacional y los análisis adelantados por la Secretaría Distrital de Salud, la ampliación de horarios de expendio y consumo de alcohol sin medidas de mitigación se asocia con incrementos en lesiones de causa externa, siniestros viales, intoxicaciones agudas, afectaciones de la salud mental y problemas derivados del ruido nocturno, con costos para los servicios de urgencias y el sistema de salud.

Que los modelos de proyección desarrollados para Bogotá muestran que una ampliación horaria sin alistamiento ni medidas de mitigación podría generar aumentos en accidentes de tránsito, personas lesionadas, muertes por siniestralidad vial, violencias e intoxicaciones, lo que hace necesario que cualquier decisión de ampliación de horario se conciba como una medida de gestión del riesgo en salud pública, condicionada a la implementación efectiva de acciones de corresponsabilidad por parte de los establecimientos y al seguimiento intersectorial.

Que el Sistema Nacional de Vigilancia en Salud Pública – SIVIGILA, creado mediante la No. Resolución 3518 de 2006, es el encargado de realizar la vigilancia sistemática de los eventos de interés en salud pública. A través de este sistema se recopila, analiza y reporta información para detectar oportunamente riesgos, brotes y enfermedades, y así orientar las acciones de prevención, control y respuesta por parte de las autoridades de salud.





**Resolución Conjunta N°. 001 de 2025 Pág. 6 de 13**

*“Por medio de la cual se reglamenta el artículo 98° del Decreto Distrital 644 de 2025 Decreto Único del Sector Seguridad, Convivencia y Justicia y se determinan las Zonas Focalizadas de Expendio y Consumo Extendido”*

Que el artículo 98° del Decreto Distrital 644 de 2025 *“Por medio del cual se expide el Decreto Único del Sector Seguridad, Convivencia y Justicia”* establece el horario de funcionamiento para el ejercicio de actividades económicas que involucren el expendio o consumo de bebidas alcohólicas y/o embriagantes en Bogotá Distrito Capital y se dictan otras disposiciones” establece que el horario para el ejercicio de las actividades económicas que involucren el expendio y consumo de bebidas alcohólicas y/o embriagantes en bares y discotecas que se encuentren en Zonas Focalizadas será de las diez de la mañana (10:00 a.m.) hasta las cinco de la mañana (5:00 a.m.) del día siguiente, para lo cual facultó a las Secretarías Distritales de Desarrollo Económico, Gobierno, Planeación, Ambiente, Movilidad, Salud y Seguridad, Convivencia y Justicia para establecer dichas Zonas.

Que, en cumplimiento de lo anterior, las entidades mencionadas construyeron de manera conjunta una metodología técnica para la definición de las Zonas Focalizadas de Expendio y Consumo Extendido, la cual combina análisis espacial y criterios de exclusión. Esta secuencia metodológica permite garantizar que las zonas propuestas respondan tanto a evidencia empírica como a condiciones reales de funcionamiento territorial y articulación institucional.

Que el proceso de verificación, categorización y definición de las Zonas Focalizadas de Expendio y Consumo Extendido habilitadas para operar hasta las 5:00 a.m., se estructuró en dos fases, a saber: i) Fase 1 de inventario de zonas potenciales y; ii) Fase 2 de identificación de zonas focalizadas, en la cual se evaluaron criterios técnicos y de riesgo, con el fin de garantizar la conformidad legal y la minimización del riesgo asociado a la extensión horaria. El detalle de este ejercicio se encuentra descrito en el Anexo “Metodología para la definición de zonas focalizadas e de expendio y Consumo Extendido en Bogotá”.

Que la aplicación rigurosa de estos criterios de exclusión y la gestión del riesgo determinó que, al 31 de octubre del 2025, de las veintisiete (27) zonas evaluadas, solo diecinueve (19) cumplieron las condiciones habilitantes hasta el corte previsto, siendo estas las únicas autorizadas para operar con horario extendido hasta las 5:00 a.m. Esta depuración técnica asegura que la ampliación horaria responda a la evidencia objetiva y comparable y fortalezca la gestión del orden urbano y la seguridad.

Que, sin perjuicio de lo anterior, la administración continuará evaluando las zonas, tanto para habilitar aquellas que no se encuentran focalizadas como para determinar la continuidad de la



**Resolución Conjunta N°. 001 de 2025 Pág. 7 de 13**

*“Por medio de la cual se reglamenta el artículo 98° del Decreto Distrital 644 de 2025 Decreto Único del Sector Seguridad, Convivencia y Justicia y se determinan las Zonas Focalizadas de Expendio y Consumo Extendido”*

focalización de las zonas habilitadas, de conformidad con el comportamiento de los indicadores y lo dispuesto en el artículo 102° del Decreto Distrital 644 de 2025.

Que, luego de la verificación de los criterios antes descritos fueron definidas las Zonas Focalizadas de Expendio y Consumo Extendido y en tal sentido resulta viable reglamentar la definición de dichas zonas y en consecuencia es necesario emitir el presente acto administrativo.

Que, en mérito de lo anterior,

**RESUELVE:**

**Artículo 1°. Inventario General de Zonas potenciales para ser Focalizadas como de Expendio y Consumo Extendido.** Adoptar el presente inventario que identifica las zonas dentro del territorio distrital, cuyas condiciones cumplen con los criterios estructurantes para ser evaluadas y, eventualmente, focalizadas como áreas autorizadas para actividades de expendio y consumo extendido de bebidas alcohólicas.

<b>Id Zona.</b>	<b>Localidad</b>	<b>Zona</b>
1	Usaquén	Calle 116
2	Usaquén	Calle 172A
3	Chapinero/Barrios Unidos	Chapinero Central/La Esperanza
4	Chapinero	Zona Rosa
5	Chapinero	Marly
6	Usme	Marichuela
7	Bosa	Bosa Centro
8	Kennedy	Cuadra Alegre
9	Kennedy	1 De Mayo
10	Fontibón	Centro Fontibón
11	Fontibón	Modelia
12	Fontibón	San José
13	Engativá	Álamos



**Resolución Conjunta N°. 001 de 2025 Pág. 8 de 13**

*"Por medio de la cual se reglamenta el artículo 98° del Decreto Distrital 644 de 2025 Decreto Único del Sector Seguridad, Convivencia y Justicia y se determinan las Zonas Focalizadas de Expendio y Consumo Extendido"*

Id Zona.	Localidad	Zona
14	Engativá	Las Ferias Zona 2
15	Engativá	Las Ferias Zona 1
16	Engativá	Normandía
17	Engativá	Boyacá - Santa María
18	Suba	Lombardía
19	Suba	Los Pórticos
20	Suba	Subazar
21	Teusaquillo	Galerías
22	Teusaquillo	Palermo
23	Los Mártires	La Favorita
24	Los Mártires	San Andresito
25	Antonio Nariño	Restrepo
26	Puente Aranda	Calle 8 Sur
27	Puente Aranda	Galán

**Parágrafo.** La inclusión de una zona en el Inventario General de Zonas potenciales para ser Focalizadas como de Expendio y Consumo Extendido no compromete a la Administración a su posterior habilitación, la cual estará sujeta a la evaluación definida en el artículo 3° de la presente Resolución.

**Artículo 2°. Zonas Focalizadas de Expendio y Consumo Extendido.** De conformidad con lo dispuesto en artículo 98° del Decreto Distrital 644 de 2025, se definen como Zonas Focalizadas de Expendio y Consumo Extendido de bebidas alcohólicas y/o embriagantes las siguientes:

Id Zona.	Localidad	Zona
2	Usaquén	Calle 172A
3	Chapinero/Barrios Unidos	Chapinero Central/La Esperanza
4	Chapinero	Zona Rosa
5	Chapinero	Marly



**Resolución Conjunta N°. 001 de 2025 Pág. 9 de 13**

*“Por medio de la cual se reglamenta el artículo 98° del Decreto Distrital 644 de 2025 Decreto Único del Sector Seguridad, Convivencia y Justicia y se determinan las Zonas Focalizadas de Expendio y Consumo Extendido”*

Id Zona.	Localidad	Zona
7	Bosa	Bosa Centro
8	Kennedy	Cuadra Alegre
10	Fontibón	Centro Fontibón
11	Fontibón	Modelia
13	Engativá	Álamos
14	Engativá	Las Ferias Zona 2
15	Engativá	Las Ferias Zona 1
17	Engativá	Boyacá - Santa María
18	Suba	Lombardía
19	Suba	Los Pórticos
20	Suba	Subazar
23	Los Mártires	La Favorita
24	Los Mártires	San Andresito
26	Puente Aranda	Calle 8 Sur
27	Puente Aranda	Galán

**Artículo 3°. Evaluación y Monitoreo.** Las Zonas Focalizadas de Expendio y Consumo Extendido de bebidas alcohólicas y/o embriagantes establecidas en el artículo 2° de la presente Resolución, serán objeto de evaluación y seguimiento con el fin de determinar si continuarán habilitadas en el horario extendido de expendio de bebidas alcohólicas y/o embriagantes, así como para efectos de habilitar nuevas zonas. Para tal fin, la Administración adelantará un seguimiento y monitoreo semestral, contado a partir de la entrada en vigencia de la presente resolución y de conformidad con los siguientes criterios y los demás determinados en el anexo denominado “Metodología para la definición de Zonas Focalizadas de Expendio y Consumo Extendido en Bogotá”, el cual hace parte íntegra de la presente Resolución:

1. Existencia de acciones populares con fallo en firme por motivos de ruido.
2. Concentración de llamadas por ruido a la línea 123 y/o zonas acústicamente saturadas (ZAS).



Resolución Conjunta N°. 001 de 2025 Pág. 10 de 13

*"Por medio de la cual se reglamenta el artículo 98° del Decreto Distrital 644 de 2025 Decreto Único del Sector Seguridad, Convivencia y Justicia y se determinan las Zonas Focalizadas de Expendio y Consumo Extendido"*

3. Porcentaje de operativos IVC que terminan con medidas correctivas, igual o superior al 40%.
4. Valor promedio intertemporal del ISCOU superior a una (1) desviación estándar del promedio general en los polígonos definidos.
5. Ocurrencia de homicidios en horarios nocturnos y de madrugada en fines de semana y festivos.

**Parágrafo.** La evaluación semestral se realizará conforme a lo establecido en el Decreto Distrital 644 de 2025 o la norma que lo modifique, adicione o sustituya e incorporará los criterios de evaluación definidos en el presente artículo y los demás determinados en el anexo denominado "Metodología para la definición de Zonas Focalizadas de Expendio y Consumo Extendido en Bogotá".

**Artículo 4°. Anexo Técnico Cartografía.** Adóptese el Anexo Técnico Cartográfico, el cual hace parte integral de la presente resolución y contiene la identificación del Inventario General de las zonas potenciales para la focalización del expendio, previstas en el artículo 1°, así como de las zonas efectivamente focalizadas en el artículo 3°. Dicho anexo incorpora los planos individuales en los cuales se delimitan y precisan las áreas geográficas objeto de regulación.

**Artículo 5°. Acciones de mitigación y corresponsabilidad.** Los establecimientos de comercio dedicados al expendio y/o consumo de licores, bebidas alcohólicas y/o embriagantes ubicados en las Zonas Focalizadas, deberán implementar y mantener acciones de corresponsabilidad y mitigación orientadas a prevenir y mitigar los riesgos que puedan afectar el orden público, la seguridad humana, la tranquilidad ciudadana, el ordenamiento territorial y el ambiente al interior de sus establecimientos y en el espacio público circundante donde desarrollan su actividad económica.

Igualmente, dichos establecimientos se encuentran sujetos al cumplimiento de las condiciones de localización y tamaño, así como a las acciones de mitigación de impactos urbanísticos, ambientales y a la movilidad, según apliquen, y a las demás obligaciones previstas en los artículos 242 a 250 del Decreto Distrital 555 de 2021, y normas concordantes.

**Artículo 6°. Vigencia.** La presente resolución rige a partir de la fecha de su publicación en el Registro Distrital.





Resolución Conjunta N°. 001 de 2025 Pág. 11 de 13


*"Por medio de la cual se reglamenta el artículo 98º del Decreto Distrital 644 de 2025 Decreto Único del Sector Seguridad, Convivencia y Justicia y se determinan las Zonas Focalizadas de Expendio y Consumo Extendido"*

**PUBLÍQUESE, COMUNÍQUESE Y CÚMPLASE**

Dada en Bogotá D.C., a los veintisiete (27) días del mes de diciembre del año 2025

  
**GUSTAVO QUINTERO ARBILA**  
 Secretario Distrital de Gobierno

  
**ÚRSULA ABLANQUE MEJÍA**  
 Secretaria Distrital de Planeación

  
**LUIS ALEXANDER MOSCOSO OSORIO**  
 Secretario Distrital de Salud (E)

  
**ADRIANA SOTO CARREÑO**  
 Secretaria Distrital de Ambiente



Resolución Conjunta N°. 001 de 2025 Pág. 12 de 13

*"Por medio de la cual se reglamenta el artículo 98° del Decreto Distrital 644 de 2025 Decreto Único del Sector Seguridad, Convivencia y Justicia y se determinan las Zonas Focalizadas de Expendio y Consumo Extendido"*

**CÉSAR ANDRÉS RESTREPO FLOREZ**  
Secretario Distrital de Seguridad, Convivencia y Justicia

**CLAUDIA DÍAZ ACOSTA**  
Secretaria Distrital de Movilidad

**MARÍA DEL PILAR LOPEZ URIBE**  
Secretario Distrital de Desarrollo Económico

**Proyectó:**

Jennyfert Martínez Aranda – Contratista Secretaría Distrital de Gobierno – SDG  
Johanna Gari Fonseca – Contratista Secretaría Distrital de Gobierno - SDG  
María José Tapias Lozada - Contratista Subdirección de Determinantes en Salud – SDS  
Carolina Sánchez Parada - Contratista Subdirección de Determinantes en Salud – SDS  
Oscar Alejandro Martín - Contratista Subdirección de Vigilancia en Salud Pública – SDS  
Martha Patricia López – Contratista Subdirección de Vigilancia en Salud Pública – SDS  
Jonathan Alberto Trujillo - Contratista CRUE - SDS  
Christian Fernando Ramírez - Contratista OAIEE -SDSCJ  
Anamaria Ramos Contratista OAIEE -SDSCJ  
Adriana Paola Rodríguez Sandoval - Contratista Subsecretaría de Seguridad -SDSCJ  
Luis Guillermo Oyuela – Asesor Subsecretaría de Seguridad y Convivencia – SDSCJ  
Sharon Escobar – Contratista Dirección Jurídica y Contractual – SDSCJ  
Esteban Demetrio Parra - Contratista Secretaría Distrital de Desarrollo Económico - SDDE

**Revisó:**

Diana Marcela Zarabanda – Directora Jurídica – SDG ~~Desarrollo~~  
Giovanni Perdomo - Director de Análisis y Conceptos Jurídicos – SDP

Av. Calle 26 # 57 - 83  
Torre 7 Tel. 377 9595  
Código Postal: 111321  
www.scj.gov.co





**Resolución Conjunta N°. 001 de 2025 Pág. 13 de 13**

*"Por medio de la cual se reglamenta el artículo 98° del Decreto Distrital 644 de 2025 Decreto Único del Sector Seguridad, Convivencia y Justicia y se determinan las Zonas Focalizadas de Expendio y Consumo Extendido"*

Viviana Moreno - Dirección de Consolidación - SDP  
Jimmy Sandoval Oyola - Contratista Oficina de Asuntos Jurídicos SDS  
María Camila Ramírez Ferreira - Contratista Oficina Jurídica - SDA  
Andrea Cristina Buchely Moreno - Contratista Oficina Jurídica - SDA  
Ana María Moreno García - Directora Jurídica y Contractual - SDSCJ *Ana María Moreno*  
Diana Lorena Urrego - Jefe Oficina de Seguridad Vial (E) - SDM  
Enrique Silva Hurtado - Profesional Especializado - Secretaría Distrital de Desarrollo Económico - SDDE

**Aprobó:**

Camila Cortés Daza - Directora para la Gestión Policial - SDG  
Juan Pablo Jaramillo Vélez - Asesor de Despacho - SDG  
Melissa Triana Luna - Jefe de Oficina de Asuntos Jurídicos - SDS *Melissa Triana Luna*  
Diana Sofía Ríos Oliveros - Subdirectora de Determinantes en Salud - SDS  
Patricia Eugenia Molano Builes - Directora de Salud Colectiva - SDS  
Jorge Luis Gómez Cure - Jefe Oficina Jurídica - SDA *Jorge Luis Gómez Cure*  
Alberto Sánchez Galeano - Subsecretario de Seguridad - SDSCJ  
Nicolás Cotreal Huertas - Subsecretario de Política de la Movilidad - SDM  
Jhon González Mendoza - Subsecretario de Gestión de la Movilidad - SDM  
Paulo Rincón Garay - Subsecretario de Gestión Jurídica SDM  
Gabriel Angarita - Director de Estudios Económicos - SDDE  
Sergio Alvenix Forero Reyes - Jefe Oficina Jurídica - SDDE  
Deisi Lorena Pardo Peña - Subsecretaria Jurídica - SDP *JP*



## FORMATO DE EXPOSICIÓN DE MOTIVOS

<b>Entidad reguladora</b>	<i>Secretaría Distrital de Gobierno, Secretaría Distrital de Planeación, Secretaría Distrital de Salud, Secretaría Distrital de Ambiente, Secretaría Distrital de Seguridad, Convivencia y Justicia, Secretaría Distrital de Movilidad, Secretaría Distrital de Desarrollo Económico.</i>
<b>Fecha (dd/mm/aaaa)</b>	26/12/2025
<b>Proyecto de Decreto / Resolución</b>	<i>"Por medio del cual se reglamenta el artículo 98° del Decreto Distrital 644 de 2025 – Decreto Único del Sector Seguridad, Convivencia y Justicia y se determinan las Zonas Focalizadas de Expendio y Consumo Extendido"</i>

### ANÁLISIS TÉCNICO Y DE CONVENIENCIA PARA LA EXPEDICIÓN DEL PROYECTO DE REGULACIÓN

El Decreto Distrital 293 de 2025 estableció el marco normativo para la regulación del horario de expendio y consumo de bebidas alcohólicas en la ciudad, definiendo la necesidad de identificar Zonas Focalizadas de Expendio y Consumo Extendido que cuenten con condiciones suficientes para operar hasta las 5:00 a. m. En cumplimiento de este mandato, la Administración Distrital desarrolló una metodología técnica, intersectorial y basada en evidencia, cuyo propósito es garantizar que la extensión horaria se implemente únicamente en áreas donde sea posible salvaguardar la seguridad, la convivencia, la salud pública y el orden urbano.

El anterior Decreto fue compilado en el libro 3, parte 2, capítulo 2, subcapítulo 1 del Decreto Distrital 644 de 2025 *"Por medio del cual se expide el Decreto Único del Sector Seguridad, Convivencia y Justicia"* y establece que el horario para el ejercicio de las actividades económicas que involucren el expendio y consumo de bebidas alcohólicas y/o embriagantes en bares y discotecas que se encuentren en Zonas Focalizadas será de las diez de la mañana (10:00 a.m.) hasta las cinco de la mañana (5:00 a.m.) del día siguiente, para lo cual facultó a las Secretarías Distritales de Desarrollo Económico, Gobierno, Planeación, Ambiente, Movilidad, Salud y Seguridad, Convivencia y Justicia para establecer dichas Zonas, según el artículo 98 de este Decreto.

Teniendo en cuenta la anterior compilación, se modificó el epígrafe de esta Resolución, ya que el Decreto 293 de 2025 al ser compilado fue derogado explícitamente por el artículo 222° de este Decreto Único Sectorial. Por lo anterior, se deja constancia que el proyecto de resolución fue publicado para comentarios de la ciudadanía en la plataforma LegalBog bajo el epígrafe *"Por medio de la cual se reglamenta el artículo 3° del Decreto Distrital 293 de 2025"*. Lo anterior se encuentra justificado en la

medida que el proyecto de resolución fue publicado antes de la expedición del Decreto 644 de 2025, lo cual sucedió el 22 de diciembre del 2025.

En cumplimiento de lo anterior, de manera conjunta se construyó la metodología técnica para la definición de las Zonas Focalizadas de Expendio y Consumo Extendido, la cual combina análisis espacial y criterios de exclusión. Esta secuencia metodológica permite garantizar que las zonas propuestas respondan tanto a evidencia empírica como a condiciones reales de funcionamiento territorial y articulación institucional.

La presente resolución materializa dicha obligación y adopta formalmente la metodología de identificación, evaluación y priorización de zonas con potencial de extensión horaria. Esta metodología integra insumos de las Secretarías de Gobierno, Seguridad, Planeación, Salud, Desarrollo Económico, Ambiente y Movilidad, y se desarrolla en dos fases complementarias: la primera, una fase estructural orientada a verificar la conformidad normativa y urbanística del territorio; y la segunda, una fase de evaluación intersectorial, centrada en analizar dinámicas recientes de seguridad, movilidad, convivencia, salud, ruido y operatividad institucional.

En el proceso de verificación y categorización de los establecimientos de expendio y consumo se aplicaron criterios técnicos organizados en dos fases:

- Fase 1: Inventario de Zonas Potenciales para extensión horaria.
- Fase 2: Identificación de Zonas Focalizadas de Expendio y Consumo Extendido.

### ***Fase 1. Inventarios de Zonas Potenciales para Extensión horaria***

#### ***2.1 Identificación inicial (Criterio 10/75)***

La identificación inicial de zonas con actividad nocturna se realizó a partir del Registro Mercantil 2025 de la Cámara de Comercio de Bogotá, seleccionando únicamente establecimientos cuyo objeto principal corresponde a bares, discotecas y similares. Con esta información se aplicó un criterio de densidad espacial orientado a reconocer agrupaciones reales de vida nocturna: al menos 10 establecimientos ubicados dentro de un radio máximo de 75 metros entre sí.

Este análisis se complementó con la cartografía de zonas de rumba delimitada en 2023 por la Secretaría Distrital de Seguridad, Convivencia y Justicia, lo que permitió ajustar y verificar la correspondencia entre los *clusters* identificados y las zonas tradicionalmente reconocidas por la ciudadanía. Cuando no existía coincidencia entre los agrupamientos y la cartografía de zonas de rumba (polígonos), se propusieron nuevas delimitaciones preliminares.

Finalmente, para asegurar que las agrupaciones reflejaran actividad nocturna efectiva —y no únicamente registros administrativos— se realizó una validación territorial en campo. Esta revisión permitió confirmar qué establecimientos se encontraban activos, descartar zonas sin actividad significativa y ajustar límites conforme a la dinámica comercial y a las condiciones urbanas del entorno. El resultado de este proceso fue un inventario preliminar robusto de polígonos con potencial para extensión horaria.



## 2.2 Validaciones intersectoriales

Con el fin de garantizar que ninguna zona con vocación nocturna quedara por fuera del inventario inicial, la Administración Distrital realizó un proceso de validación intersectorial que integró los aportes técnicos de las Secretarías de Desarrollo Económico, Gobierno y Seguridad, así como insumos de las alcaldías locales. Este ejercicio permitió contrastar los resultados del criterio 10/75 con información sectorial y territorial relevante, y se apoyó en tres validaciones principales:

1. **Desarrollo Económico:** verificó que las zonas identificadas correspondieran a áreas con alta concentración de establecimientos y vocación económica nocturna, conforme a estudios y cartografía de Bogotá Productiva 24 Horas.
2. **Gobierno:** incorporó las propuestas y observaciones enviadas por las veinte (20) alcaldías locales, que aportaron conocimiento directo del territorio, identificaron dinámicas nocturnas y señalaron zonas críticas o emergentes.
3. **Seguridad:** a través de su equipo territorial, verificó en campo la actividad comercial real, confirmando la operación de establecimientos, horarios, flujos de personas y dinámicas de convivencia, lo que permitió ajustar o descartar zonas preliminares.

El proceso intersectorial validó la pertinencia de las zonas identificadas, depuró áreas sin actividad nocturna significativa e integró el conocimiento técnico y territorial necesario para construir un inventario sólido de zonas de rumba con potencial de extensión horaria.

## 2.3 Criterios urbanísticos estructurales de exclusión

Posterior a las validaciones intersectoriales, se aplicaron criterios urbanísticos estructurales de exclusión, definidos conjuntamente por las entidades distritales, con el fin de depurar el inventario inicial y garantizar que las zonas candidatas a extensión horaria cumplan con las condiciones normativas y territoriales mínimas para su habilitación. Estos criterios se basan en aspectos legales, urbanísticos y patrimoniales de carácter permanente, que no dependen del comportamiento coyuntural de las zonas, sino de parámetros estables del ordenamiento territorial.

Los criterios estructurales aplicados fueron los siguientes:

1. **Uso del suelo predominantemente residencial – Secretaría Distrital de Planeación:** Se excluyeron las zonas donde el uso residencial supera el 95 % del área, dado que su vocación principal no es comercial. Esto evita habilitar horario extendido en sectores donde la actividad nocturna generaría conflictos con la función habitacional, afectación al descanso y tensiones de convivencia.
2. **Conformidad con el Plan de Ordenamiento Territorial (POT):** Se revisó la ubicación de las zonas frente a la normativa del POT (Decreto 555 de 2021), excluyendo aquellas donde las actividades nocturnas de expendio y consumo de alcohol no son compatibles o no están permitidas. También se ajustaron perímetros para asegurar que los polígonos coincidan con corredores y sectores normativamente habilitados para usos comerciales y de entretenimiento.
3. **Exclusión de zonas con Planes Especiales de Manejo y Protección (PEMP):** Se eliminaron zonas ubicadas dentro de áreas con protección patrimonial (PEMP), donde la normativa restringe la apertura

o consolidación de actividades nocturnas de alto impacto. Esta exclusión garantiza la preservación del patrimonio arquitectónico y urbano, así como la convivencia en entornos sensibles.

#### **2.4 Inventario de 27 zonas de rumba con potencial para extensión horaria**

Tras la aplicación de los criterios descritos anteriormente, se consolidó un inventario de 27 zonas de rumba con potencial para extensión horaria:

**Tabla 1. Inventario de zonas de rumba con potencial para extensión horaria**

<b>Id Zona.</b>	<b>Localidad</b>	<b>Zona</b>
1	Usaquén	Calle 116
2	Usaquén	Calle 172A
3	Chapinero/Barrios Unidos	Chapinero Central/La Esperanza
4	Chapinero	Zona Rosa
5	Chapinero	Marly
6	Usme	Marichuela
7	Bosa	Bosa Centro
8	Kennedy	Cuadra Alegre
9	Kennedy	1 De Mayo
10	Fontibón	Centro Fontibón
11	Fontibón	Modelia
12	Fontibón	San José
13	Engativá	Álamos
14	Engativá	Las Ferias Zona 2
15	Engativá	Las Ferias Zona 1
16	Engativá	Normandía
17	Engativá	Boyacá - Santa María
18	Suba	Lombardía
19	Suba	Los Pórticos
20	Suba	Subazar
21	Teusaquillo	Galerías
22	Teusaquillo	Palermo
23	Los Mártires	La Favorita
24	Los Mártires	San Andresito
25	Antonio Nariño	Restrepo
26	Puente Aranda	Calle 8 Sur
27	Puente Aranda	Galán

#### **Fase 2. Definición de Zonas Focalizadas de Expendio y Consumo Extendido**

Esta fase ilustra la aplicación de los criterios de evaluación intersectorial a las 27 zonas con potencial

para extensión horaria. Dichos criterios permiten examinar el desempeño reciente de cada zona en materia de seguridad, convivencia, movilidad, salud y operatividad institucional, con el fin de identificar riesgos específicos.

A partir de esta evaluación integral —basada en los criterios definidos para el seguimiento técnico— se verificó la capacidad real de cada zona para operar en horario extendido y se determinó cuáles cumplen las condiciones necesarias para garantizar un funcionamiento seguro y ordenado. Es importante precisar que todos los criterios poseen el mismo peso en la evaluación: ninguno tiene prelación sobre otro y la presencia de un riesgo crítico en cualquiera de ellos deriva en la exclusión de la zona.

Como parte del ejercicio de análisis de impacto normativo, se determinaron los siguientes criterios que se usarán para las evaluaciones periódicas de las 27 zonas con potencial de extensión horaria. Esto permite identificar cuáles podrán mantenerse habilitadas y cuáles deberán ser descartadas por presentar riesgos críticos o restricciones operativas que impidan la continuidad de su habilitación.

**Tabla 2. Criterios de evaluación**

Entidad	Criterio
Secretaría Distrital de Ambiente	<b>1. Acciones Populares</b> (Restricción legal directa que impide habilitar zonas para extensión horaria, debido a fallos judiciales asociados a ruido y convivencia).
	<b>2. Llamadas a la línea 123 y (ZAS)</b> (Cantidad de llamadas y quejas por zonas acústicamente saturadas)
Secretaría Distrital de Gobierno y Secretaría Distrital de Salud	<b>3. Criticidad en operativos IVC</b> (Si el 40% o más de los operativos en un sector terminan en medidas correctivas, el sector será excluido)
Secretaría Distrital de Seguridad, Convivencia y Justicia	<b>4. Cálculo de ISCOU</b> (Índice de medición de seguridad, convivencia y orden urbano)
	<b>5. Zonas críticas de homicidio</b> (Zonas con alto índice de homicidios)

Fuente: Construcción propia Interinstitucional

### **2.5 Resultado final de Zonas Focalizadas de Consumo y Expendio Extendido.**

Como resultado de la metodología aplicada —que integra análisis territorial, criterios intersectoriales y verificaciones técnicas— se identificó un conjunto de zonas que cumplen de manera favorable con las condiciones necesarias para operar bajo el régimen de horario extendido hasta las 5:00 a. m. Estas zonas acreditan una combinación adecuada de vocación económica nocturna, compatibilidad urbanística y niveles de riesgo manejables, así como condiciones institucionales que permiten su implementación segura.

De igual forma, el proceso permitió establecer las zonas que no cumplen con los parámetros definidos en la metodología, ya sea por restricciones de ordenamiento territorial o niveles de riesgo que no hacen viable su habilitación en el marco del horario especial. En consecuencia, dichas zonas no fueron incluidas en el listado final.

El resultado de esta evaluación integral permite consolidar un conjunto de Zonas Focalizadas de Expendio y Consumo Extendido, que representan aquellos territorios donde la extensión horaria es técnicamente pertinente, socialmente equilibrada y operativamente viable, garantizando una aplicación responsable del libro 3, parte 2, capítulo 2, subcapítulo 1 del Decreto Distrital 644 de 2025.

Estos resultados se encuentran en el Anexo Cartográfico que hace parte integral del presente ejercicio realizado. Dicho anexo contiene la identificación detallada del Inventario General de Zonas potenciales para ser Focalizadas como de Expendio y Consumo Extendido con potencial para extensión horaria, así como las zonas priorizadas para operar con horario extendido hasta las 5:00 a.m.

## 2.6 Evaluación y monitoreo

En cumplimiento del libro 3, parte 2, capítulo 2, subcapítulo 1 del Decreto Distrital 644 de 2025 y considerando que los criterios de evaluación incorporan variables sujetas a variaciones temporales, la presente metodología tendrá carácter actualizable. La Administración Distrital realizará una revisión semestral de las zonas focalizadas con base en insumos intersectoriales, la cual se formalizará mediante acto administrativo de actualización, garantizando la vigencia, pertinencia y razonabilidad técnica de la definición de zonas habilitadas.

Esta revisión semestral se aplicará exclusivamente sobre las variables contempladas en la Fase 2, relacionadas con seguridad, convivencia, ruido y operatividad institucional, manteniendo la estabilidad y estructura de la Fase 1. Cada actualización se realizará con base en la información del semestre inmediatamente anterior a la fecha de evaluación, de modo que las decisiones reflejen de manera oportuna el comportamiento reciente de las zonas evaluadas.

### ÁMBITO DE APLICACIÓN

El presente acto administrativo se aplicará en la jurisdicción del Distrito Capital.

### MARCO JURÍDICO

El artículo 1° de la Constitución Política, prevé que: *"Colombia es un Estado social de derecho, organizado en forma de República unitaria, descentralizada, con autonomía de sus entidades territoriales, democrática, participativa y pluralista, fundada en el respeto de la dignidad humana, en el trabajo y la solidaridad de las personas que la integran y en la prevalencia del interés general"*.

De conformidad con el artículo 2° superior, las autoridades de la República están instituidas para proteger a todas las personas residentes en Colombia, en su vida, honra, bienes, creencias y demás derechos y libertades.

En consonancia con el artículo 95° *ibidem*, son deberes de la persona y del ciudadano, entre otros, obrar conforme al principio de solidaridad social; respetar y apoyar a las autoridades democráticas legítimamente constituidas para mantener la independencia y la integridad nacional; participar en la vida política, cívica y comunitaria de país; propender al logro y mantenimiento de la paz; y colaborar para el buen funcionamiento de la administración de justicia.

La Ley 99 de 1993, en su artículo 65° establece las funciones de los municipios, de los distritos y del Distrito Capital de Bogotá, determinando que les corresponde, entre otras, la siguiente: *“6. Ejercer el través del alcalde como primera autoridad de policía con el apoyo de la Policía Nacional y en coordinación con las demás entidades del Sistema Nacional Ambiental (SINA), con sujeción a la distribución legal de competencias, funciones de control y vigilancia del medio ambiente y los recursos naturales renovables, con el fin de velar por el cumplimiento de los deberes del Estado y de los particulares en materia ambiental y de proteger el derecho constitucional en un ambiente sano.”*

Tanto el subliteral c) del numeral 2 del literal b) y el párrafo 1 del artículo 91° de la Ley 136 de 1994, modificado por el artículo 29° de la Ley 1551 de 2012, establecen como funciones de los alcaldes en relación con el orden público: *“(…) 2. Dictar para el mantenimiento del orden público o su restablecimiento de conformidad con la ley, si fuera del caso, medidas tales como: (…)* c) *Restringir o prohibir el expendio y consumo de bebidas embriagantes (…)*”.

De conformidad con el artículo 2° de la Ley 1801 de 2016 es objetivo específico del Código Nacional de Seguridad y Convivencia Ciudadana, entre otros, propiciar en la comunidad comportamientos que favorezcan la convivencia en el espacio público, áreas comunes, lugares abiertos al público o que siendo privados trasciendan a lo público.

El párrafo 1 del artículo 86 de la misma Ley establece que *“(…) los alcaldes distritales o municipales podrán establecer horarios de funcionamiento para los establecimientos antes mencionados, y determinar las medidas correctivas por su incumplimiento, de conformidad con lo previsto en el presente Código”*. Esta facultad le permite al alcalde mayor de Bogotá D.C. determinar los horarios del ejercicio de las actividades económicas que funcionen bajo la denominación de *“(…) clubes sociales sin ánimo de lucro cuya actividad pueda afectar la convivencia y el orden público, casas culturales, centros sociales privados o clubes privados o similares, que ofrezcan servicios o actividades de recreación, diversión, expendio o consumo de licor, sala de baile, discoteca, grill, bar, taberna, whiskería, cantina, rockola, karaoke, sala de masajes o cualquier tipo de espectáculo para sus asociados o para el público en general (…)*”.

Lo anterior de acuerdo con el artículo 86° en comento.

El artículo 87° de la norma referenciada, determina como requisitos para el ejercicio de la actividad económica: *“(…) 2. Cumplir con los horarios establecidos para la actividad económica desarrollada; 3. Las condiciones de seguridad, sanitarias y ambientales determinadas en el régimen de Policía. (…)*”.

A su vez el artículo 93° *ídem* señala los comportamientos relacionados con la seguridad y tranquilidad que afectan la actividad económica, encontrando dentro de ellos, en el numeral 2: *“Auspiciar riñas o incurrir en confrontaciones violentas que puedan derivar en agresiones físicas o escándalos”,* y en el numeral 4: *“Incumplir los protocolos de seguridad exigidos para el desarrollo de la actividad económica y el funcionamiento del establecimiento”*.

Por su lado, el Concejo de Bogotá, D.C., expidió el Acuerdo Distrital 257 de 2006, determinó la naturaleza, objeto y funciones básicas de los organismos y de las entidades de Bogotá, Distrito Capital, con el propósito de organizar, modernizar y fortalecer la administración distrital, garantizando una gestión pública más eficiente, coordinada y orientada al cumplimiento de las funciones esenciales del Distrito Capital.

El artículo 139° de la Ley 1801 de 2016, define el espacio público como:



*"(...) el conjunto de muebles e inmuebles públicos, bienes de uso público, bienes fiscales, áreas protegidas y de especial importancia ecológica y los elementos arquitectónicos y naturales de los inmuebles privados, destinados por su naturaleza, usos o afectación, a la satisfacción de necesidades colectivas que trascienden los límites de los intereses individuales de todas las personas en el territorio nacional.*

*Constituyen espacio público: el subsuelo, el espectro electromagnético, las áreas requeridas para la circulación peatonal, en bicicleta y vehicular: la recreación pública, activa o pasiva: las franjas de retiro de las edificaciones sobre las vías y aislamientos de las edificaciones, fuentes de agua, humedales, rondas de los cuerpos de agua, parques, plazas, zonas verdes y similares: las instalaciones o redes de conducción de los servicios públicos básicos: las instalaciones y los elementos constitutivos del amoblamiento urbano en todas sus expresiones: las obras de interés público y los elementos históricos, culturales, religiosos, recreativos, paisajísticos y artísticos; los terrenos necesarios para la preservación y conservación de las playas marinas y fluviales: los terrenos necesarios de bajamar, así como sus elementos vegetativos, arenas, corales y bosques nativos, legalmente protegidos: la zona de seguridad y protección de la vía férrea: las estructuras de transporte masivo y, en general, todas las zonas existentes y debidamente afretadas por el interés colectivo manifiesto y conveniente y que constituyen, por consiguiente, zonas para el uso o el disfrute colectivo".*

Retomado el artículo 86° del Código Nacional de Seguridad y Convivencia Ciudadana, es importante precisar que la Corte Constitucional se ha pronunciado sobre su exequiabilidad. Esto mediante la sentencia C-204 de 2019, en la que refiere lo siguiente: *"(...) En suma, el orden público, que es responsabilidad primaria de los alcaldes, como autoridades de Policía, es un conjunto de condiciones de interés general, de seguridad pública, tranquilidad pública y sanidad medioambiental, cuyo ámbito se determina, en virtud del principio constitucional de separación entre lo público y lo privado, tanto por la naturaleza del espacio (público, privado o intermedio), como por la incidencia de la actividad, lo que permite sostener que, incluso existen necesidades de orden público, en el desarrollo de actividades realizadas en espacios privados o semi privados, cuando su efecto trasciende o desborda lo privado y, por lo tanto, dejan de ser actividades de mero interés particular, pues se involucra el interés general. En razón de lo anterior, es razonable que se disponga que estas actividades se someten al Código Nacional de policía (...)"*.

Por último, el artículo 98 del Decreto Distrital 644 de 2025 establece que el horario para el ejercicio de las actividades económicas que involucren el expendio y consumo de bebidas alcohólicas y/o embriagantes en bares y discotecas que se encuentren en Zonas Focalizadas será de las diez de la mañana (10:00 a.m.) hasta las cinco de la mañana (5:00 a.m.) del día siguiente, para lo cual facultó a las Secretarías Distritales de Desarrollo Económico, Gobierno, Planeación, Ambiente, Movilidad, Salud y Seguridad, Convivencia y Justicia para establecer dichas Zonas.

#### **RECURSOS DE FINANCIACIÓN PARA LA IMPLEMENTACIÓN DEL PROYECTO NORMATIVO**

Para la implementación de la presente Resolución no implica gastos para su implementación.

**IMPACTO MEDIOAMBIENTAL O SOBRE EL PATRIMONIO CULTURAL DISTRITAL**

El proyecto normativo no comporta un impacto medioambiental ni tampoco sobre el patrimonio cultural del distrito capital.

**ANEXOS**


Certificación de publicación en el portal LegalBog ( <i>si no requiere de publicación por favor enuncie la excepción prevista en la normatividad distrital (Decreto Distrital de Gobernanza Regulatoria, artículo 10°).</i> )	Se adjunta
Matriz de observaciones y respuestas a los proyectos. ( <i>Decreto Distrital de Gobernanza Regulatoria, artículo 12°.</i> )	Se adjunta
Si se está adoptando un nuevo trámite o la modificación del mismo, requiere la coordinación con la Dirección del Sistema Distrital de Servicio a la Ciudadanía de la Secretaría General de la Alcaldía Mayor para el trámite del Artículo 39 del Decreto Ley 019 de 2012.	N/A
Otro ( <i>Documentos técnicos/científicos o informes que sirven de sustento para la expedición de la regulación</i> )	Anexo Técnico denominado "Metodología para la definición de Zonas Focalizadas de Expendio y Consumo Extendido en Bogotá".  Anexo Cartográfico de Zonas Focalizadas de Expendio y Consumo.
CD que contiene el proyecto normativo en formato Word	No aplica

  
**GUSTAVO QUINTERO ARDILA**  
Secretario Distrital de Gobierno

  
**DIANA MARCELA ZARABANDA**  
Directora Jurídica  
Secretaría Distrital de Gobierno

Úrsula Ablanque.


**ÚRSULA ABLANQUE MEJÍA**  
Secretaría Distrital de Planeación



**DEISI LORENA PARDO PEÑA**  
Subsecretaria Jurídica  
Secretaría Distrital de Planeación



**LUIS ALEXANDER MOSCOSO OSORIO**  
Secretario Distrital de Salud (E)



**MELISSA TRIANA LUNA**  
Jefe de la Oficina de Asuntos Jurídicos  
Secretaría Distrital de Salud



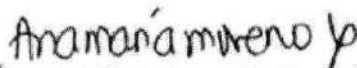
**ADRIANA SOTO CARREÑO**  
Secretaría Distrital de Ambiente



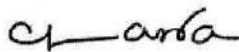
**JORGE-LUIS GÓMEZ CURE**  
Jefe de la Oficina Jurídica  
Secretaría Distrital de Ambiente



**CÉSAR ANDRÉS RESTREPO FLOREZ**  
Secretario Distrital de Seguridad, Convivencia y Justicia



**ANA MARÍA MORENO GARCÍA**  
Directora Jurídica y Contractual  
Secretaría Distrital de Seguridad, Convivencia y Justicia



**CLAUDIA DÍAZ ACOSTA**  
Secretaria Distrital de Movilidad



**PAULO ANDRÉS RINCÓN GARAY**  
Subsecretario de Gestión Jurídica  
Secretaría Distrital de Movilidad



**MARÍA DEL PILAR LÓPEZ URIBE**  
Secretaria Distrital de Desarrollo Económico



**SERGIO ALVENIX FORERO REYES**  
Jefe Oficina Jurídica  
Secretaría Distrital de Desarrollo Económico

Proyectó:

Jennyfert Martínez Aranda – Contratista Secretaría Distrital de Gobierno – SDG  
Johanna Gari Fonseca – Contratista Secretaría Distrital de Gobierno – SDG

María José Tapias Lozada - Contratista Subdirección de Determinantes en Salud - SDS  
 Carolina Sánchez Parada - Contratista Subdirección de Determinantes en Salud - SDS  
 Oscar Alejandro Martín - Contratista Subdirección de Vigilancia en Salud Pública - SDS  
 Martha Patricia López - Contratista Subdirección de Vigilancia en Salud Pública - SDS  
 Jonathan Alberto Trujillo - Contratista CRUE - SDS  
 Christian Fernando Ramírez - Contratista OAIEE -SDSCJ  
 Annamaria Ramos Contratista OAIEE -SDSCJ  
 Adriana Paola Rodríguez Sandoval - Contratista Subsecretaría de Seguridad -SDSCJ  
 Luis Guillermo Oyuela - Asesor Subsecretaría de Seguridad y Convivencia - SDSCJ  
 Sharon Escobar - Contratista Dirección Jurídica y Contractual - SDSCJ  
 Esteban Demetrio Parra - Contratista Secretaría Distrital de Desarrollo Económico - SDDE

**Revisó:**

Diana Marcela Zarabanda - Directora Jurídica - SDG ~~Disponible~~  
 Giovanni Perdomo - Director de Análisis y Conceptos Jurídicos - SDP  
 Viviana Moreno - Dirección de Consolidación - SDP  
 Jimmy Sandoval Oyola - Contratista Oficina de Asuntos Jurídicos SDS  
 María Camila Ramírez Ferreira - Contratista Oficina Jurídica - SDA  
 Andrea Cristina Buchely Moreno - Contratista Oficina Jurídica - SDA  
 Ana María Moreno García - Directora Jurídica y Contractual - SDSCJ ~~Ana María Moreno~~  
 Diana Lorena Urrego - Jefe Oficina de Seguridad Vial (E) - SDM  
 Enrique Silva Hurtado - Profesional Especializado - Secretaría Distrital de Desarrollo Económico - SDDE

**Aprobó:**

Camila Cortés Daza - Directora para la Gestión Policial - SDG  
 Juan Pablo Jaramillo Vélez - Asesor de Despacho - SDG  
 Melissa Triana Luna - Jefe de Oficina de Asuntos Jurídicos - SDS ~~Disponible~~  
 Diana Sofía Ríos Oliveros - Subdirectora de Determinantes en Salud -SDS  
 Patricia Eugenia Molano Builes - Directora de Salud Colectiva - SDS  
 Jorge Luis Gómez Cure - Jefe Oficina Jurídica - SDA  
 Carlos Héctor Álvarez Contreras - Jefe de la OAIE (E) - SDSCJ  
 Alberto Sánchez Galeano - Subsecretario de Seguridad - SDSCJ  
 Nicolás Correal Huertas - Subsecretario de Política de la Movilidad - SDM  
 Jhon González Mendoza - Subsecretario de Gestión de la Movilidad - SDM  
 Paulo Rincón Garay - Subsecretario de Gestión Jurídica SDM ~~Disponible~~  
 Gabriel Angarita - Director de Estudios Económicos - SDDE